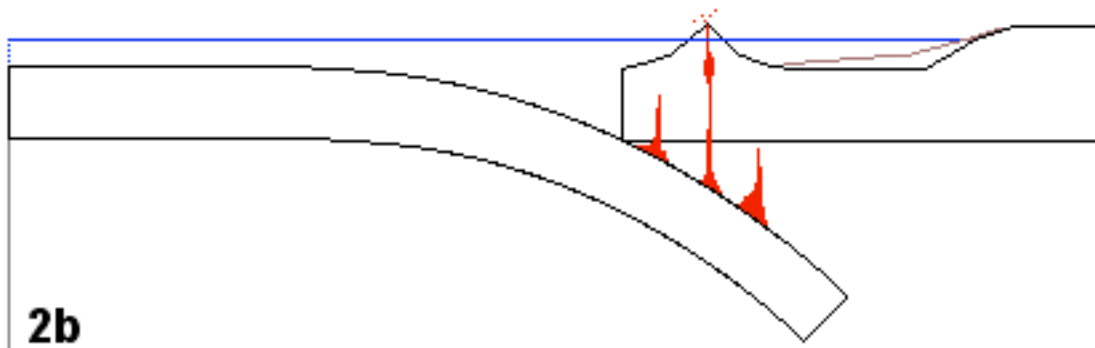
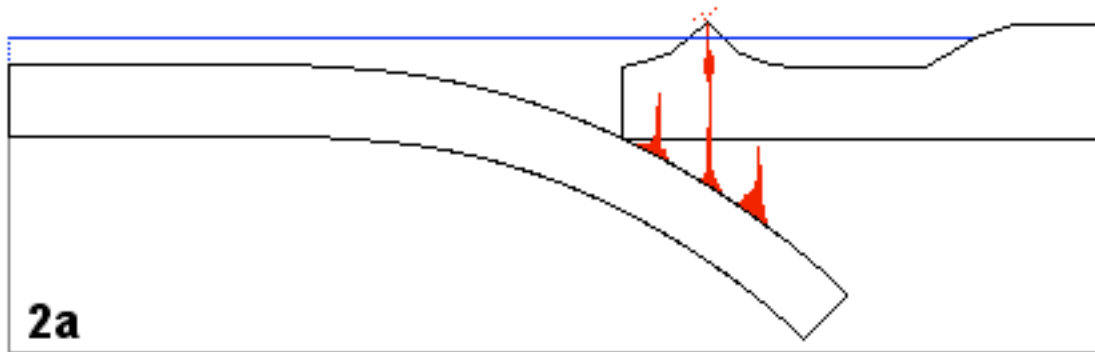
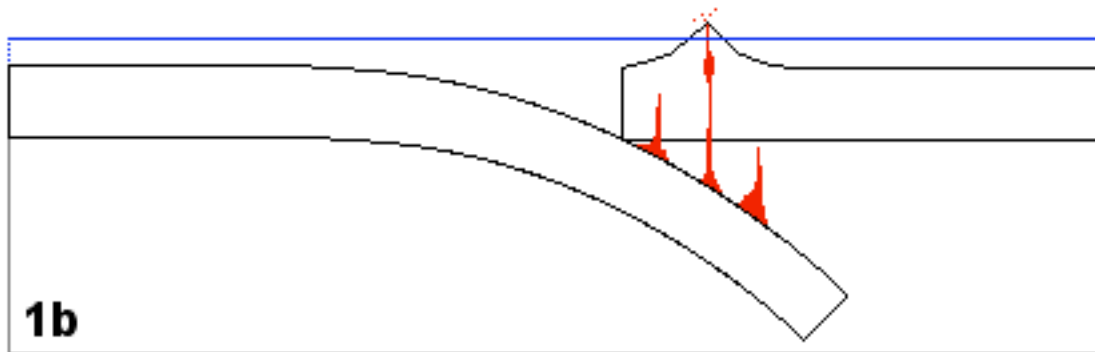
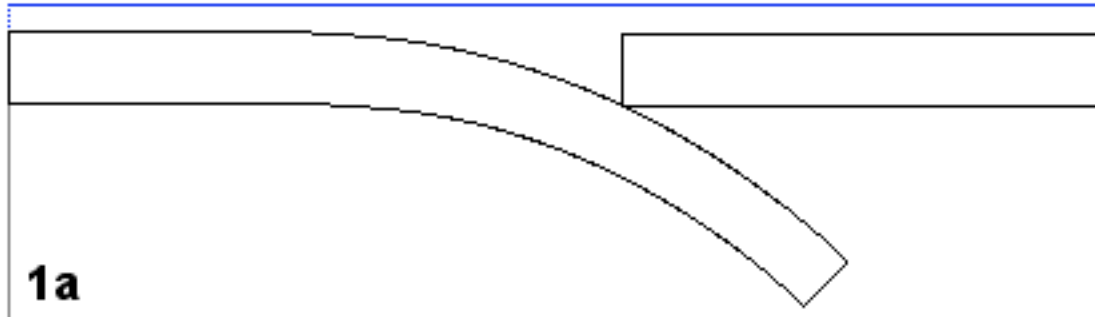


Nom i cognoms:

Data:

Grup:

7.- Dibuixos muts per explicar la formació de serralades de muntanyes:

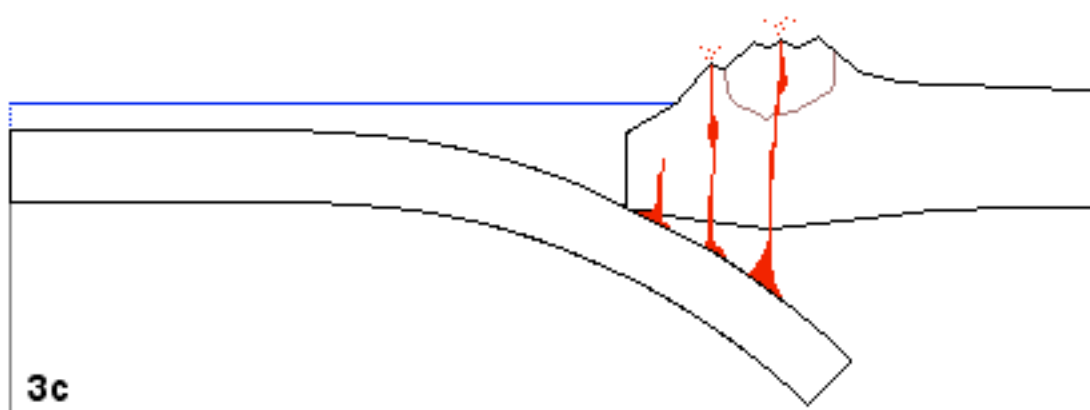
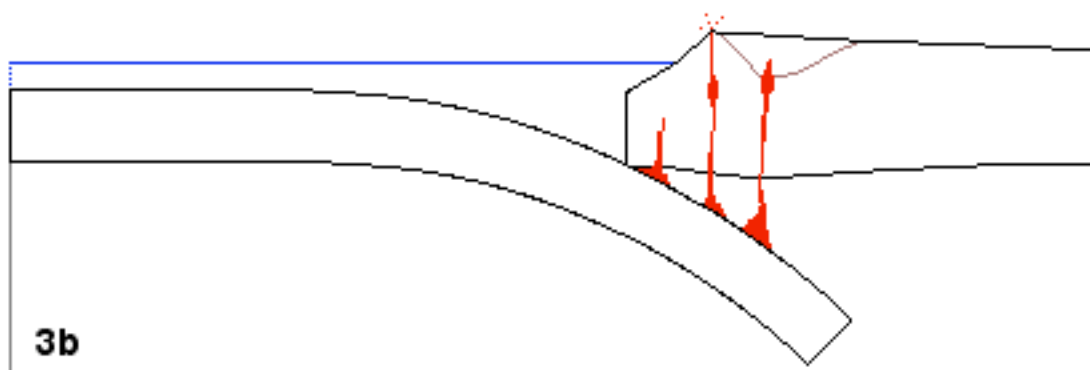
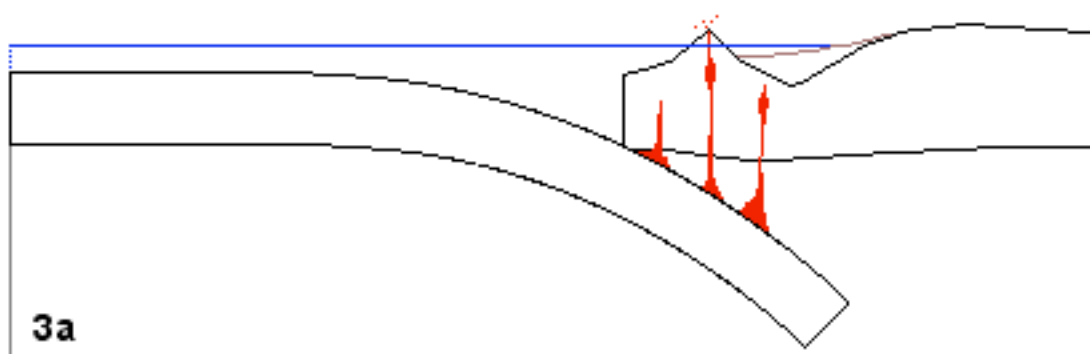


Nom i cognoms:

Data:

Grup:

7.- continuació:

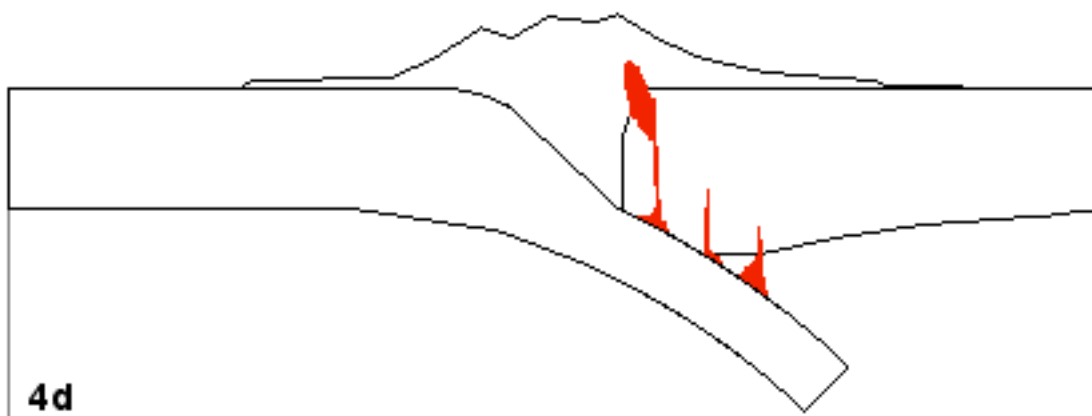


Nom i cognoms:

Data:

Grup:

7.- continuació:



Nom i cognoms:

Data:

Grup:

8.- Textos i retalls de premsa referents a moviments sísmics:

8.1)

Almenys nou morts en un terratrèmol de 5,1 graus en l'escala Richter a l'est de Turquia (26/03/2004 10:29)

ANKARA (font: EUROPA PRESS - Vilaweb)

Almenys nou persones van morir i altres 20 van resultar ferides en un terratrèmol de 5,1 graus a l'escala Richter que va sacsejar a última hora de dijous la província turca d'Erzurum, a l'est del país, segons informa l'agència Anatolia, que cita el Ministeri d'Obres Públiques.

El sisme, que es va produir a les 21.30 hores locals de dijous va provocar enfonsaments en almenys tres localitats de la província, i després del primer tremolor, l'epicentre del qual es va situar al comtat d'Askale, es van produir un total de 51 rèpliques. Entre els morts hi hauria quatre nens, segons la citada agència.

"La Creu Roja turca i unitats militars ja estan col·locant tendes de campanya per als supervivents que s'han quedat sense cases", va declarar a Anatolia el ministre de Sanitat, Recep Akdag, i va dir que el problema de l'allotjament "es resoldrà tan aviat com sigui possible".

Turquia és escenari de freqüents terratrèmols a causa que està ubicada en una zona sísmica. L'últim d'ells es va produir al maig passat a la província de Bingol (est) i hi van morir 167 persones. El 1999, prop de 20.000 persones van perdre la vida en un potent sisme de 7,4 graus en l'escala Richter a les proximitats d'Istanbul.

8.2)

Un terratrèmol moderat sacseja zones de l'illa indonèsia de Sulawesi (Indonèsia) (19/07/2005 07:16)

JAKARTA (EP/AP - Vilaweb)

Un terratrèmol moderat ha sacsejat avui parts de l'illa indonèsia de Sulawesi, van informar fonts sismològiques. Es desconeix de moment l'existència de ferits ni danys materials importants.

El sisme, de 5,8 graus a l'escala Richter (de 0 a 10), va afectar la capital de la província del nord de l'illa, poc abans de l'alba, va informar un portaveu de l'Agència de Meteorologia i Geofísica de Sulawesi, Hasanudin. L'epicentre es va registrar uns 200 quilòmetres al sud-est de Rajat, diversos quilòmetres sota el mar, va agregar el portaveu. Indonèsia s'ha vist afectat de manera repetida per moviments tel·lúrics, des que un important sisme submarí provoqués un tsunami el passat 26 de desembre, que va provocar la mort a més de 176.000 persones a onze països.

Nom i cognoms:

Data:

Grup:

8.- continuació:

8.3)

Un fuerte terremoto causa 16 heridos en la zona este de Japón

El repentino seísmo, de seis grados en la escala de Richter, paralizó el ferrocarril y el metro, pero resistió bien la mayoría de los edificios (LA VANGUARDIA - 24/07/2005 Agencias. TOKIO) Un fuerte terremoto de seis grados en la escala de Richter sacudió ayer Tokio y la región de Kanto, en el este del país, y causó al menos 16 heridos y ligeros destrozos en varios edificios situados en la zona de influencia del seísmo.

La intrincada red ferroviaria y de metro de la capital japonesa resultó importantemente perturbada, al quedar suspendido el funcionamiento de varias líneas durante horas, mientras que el aeropuerto de Narita recuperó la normalidad media hora después. Según el Servicio Meteorológico Nacional, el movimiento sísmico se produjo a las 4.35 hora local (8.35 GMT) y descartó el peligro de que se originara un tsunami (ola gigante). El organismo nipón corrigió la intensidad del temblor y la elevó tres décimas respecto a su primer informe hasta fijarla en seis grados en la escala de Richter, una intensidad sísmica poco habitual en la capital del archipiélago nipón en los últimos años. De ahí que advirtió sobre la posibilidad de que en los próximos días se produzcan réplicas de considerable intensidad.

Según la agencia Kyodo, cinco personas resultaron heridas leves al caerles encima un cartel de publicidad en un supermercado de Konosu, en la provincia de Saitama. En un distrito de Tokio, Edogawa, una torreta de acero se derrumbó sobre un edificio de viviendas y causó daños en el tejado del inmueble, pero sin herir a ninguno de sus residentes. El punto donde se sintió con más violencia el temblor quedó registrado en el distrito de Adachi, en la capital japonesa, cuyos inmuebles soportaron las fuertes sacudidas gracias a las estrictas medidas en materia de construcción que se aplican en este país por orden gubernamental, dada su propensión a sufrir terremotos.

8.4)

Un segon terratrèmol de 4,2 graus a l'escala de Richter sacseja Iran en menys de 24 hores (24/03/2001 10:58)

TEHERAN (EUROPA PRESS - Vilaweb) Un terratrèmol de 4,2 graus a l'escala oberta de Richter ha sacsejat avui la regió nord-oest de Lamard, a la província de Fars, al sud de l'Iran, segons ha informat l'agència oficial IRNA. De moment no s'han registrat víctimes ni danys materials importants. Ahir, un altre sisme de 5,1 graus a l'escala de Richter va sacsejar la localitat iraniana de Dehloran (a l'oest del país) a prop de la frontera amb Iraq, segons el Centre Sismogràfic de l'Institut de Geofísica de la Universitat de Teheran.