

MEMÒRIA 2006



ÍNDEX

0.	RESUM	1
1.	ACTIVITATS	3
	1.0 Òrgans rectors	3
	1.1 Administració i informació	4
	1.2 Vigilància i control	9
	1.3 Plans, recerca i documentació	10
	1.4 Activitats didàctiques i de divulgació	19
	1.5 Publicacions	22
	1.6 Altres activitats específiques	24
2.	INFRASTRUCTURES I EQUIPAMENTS	25
	2.1 Control i restauració d'ecosistemes	25
	2.2 Obres i senyalització	25
 ANNEXOS		
	Annex 1: Membres del Patronat del Parc	31
	Annex 2: Personal del Parc	34
	Annex 3: Resum pressupost 2006	39
	Annex 4: Resum visitants comptabilitzats	46
	Annex 5: Evolució pernoctacions refugis 1990-2006	53

0. RESUM

Entre els actes institucionals del 50 aniversari cal destacar la visita que van realitzar SAR els prínceps d'Astúries, Felip de Borbó i Letizia Ortiz a l'estany de Sant Maurici i al poble d'Espot el dia 3 d'abril, acompanyats entre d'altres personalitats, pel President de la Generalitat, Pasqual Maragall i del Conseller de Medi Ambient i Habitatge, Salvador Milà. Es van desenvolupar les activitats educatives i les de divulgació del Programa d'actes: el Cicle de cinema al carrer realitzat a 19 pobles de la zona d'influència; el programa de visites Viu el Parc, dirigit a les escoles de Catalunya que va portar 1.325 nens i nenes al Parc i les 47 representacions del conte "La corona de Sant Nicolau" realitzades a diverses biblioteques de Catalunya i de la resta de l'estat. L'exposició realitzada amb motiu del 50 aniversari: Parc Nacional d'Aigüestortes i Estany de Sant Maurici: 50 anys d'història, exposició itinerant que ha estat a 11 indrets diferents al llarg de l'any, ja sigui en pobles de la zona d'influència del Parc i d'arreu de Catalunya i a la biblioteca nacional a Madrid. Com a cloenda dels actes: el desenvolupament del XII congrés Esparc de la Secció Espanyola d'Europarc on s'avaluà la primera fase del Pla d'acció dels espais naturals protegits de l'Estat Espanyol.

S'han presentat els resultats de l'estudi d'ampliació del Parc Nacional als membres de patronat i s'han començat una ronda de contactes amb tots els ajuntaments de l'àmbit de l'estudi per explicar els resultats i recollir aportacions.

El nombre de visitants ha estat de 355.663, que representa un augment del 5,37% respecte l'any passat. Analitzant les xifres per sectors, podem constatar que al sector occidental hi ha hagut un augment total de 6.048 persones. Aquesta xifra és el resultat d'un important creixement en el nombre de visitants a la ribera de Sant Nicolau, xifrat en 8.056 visitants, i d'una disminució a la Ribera de Caldes on hi han accedit 3.010 visitants menys. Al sector de Sant Maurici, les xifres ens donen també un considerable augment amb un total de 9.078 visitants més que l'any 2005. Sembla doncs que s'ha trencat la petita tendència a la baixa observada els darrers anys, influït potser per la benignitat del clima que ha propiciat un estiu amb no gaires precipitacions i tempestes i una tardor i un començament d'hivern inusualment secs i càlids.

El centre de Llessui ha estat obert tot l'any amb una afluència de 9.267 visitants. Estany gento i València d'Àneu, oberts el període de vacances d'estiu, han atès 5.645 i 1.171 respectivament.

S'han implantat els sistemes de gestió ambiental ISO-14.001, EMAS i de qualitat dels serveis d'ús públic promogut pel Ministerio de Hacienda i Europarc-Espanya, que han finalitzat amb les auditories per part d'AENOR i SGS i la posterior certificació i inscripció als registres.

La xarxa viària s'ha vist ampliada per la construcció del camí de Gerber i els primers treballs per a l'execució del circuit de circumval·lació peatonal anomenat Camins Vius.

La rehabilitació de l'antiga serradora de Senet com a nou centre complementari d'informació del Parc Nacional desenvolupa el programa d'activitats en matèria d'ús públic i visites del Pla rector d'ús i gestió.

La redacció del "Pla de maneig i revisió de la càrrega ramadera". Es constata que en els darrers 10 anys, s'ha reduït a la meitat el nombre de caps de bestiar d'oví. L'activitat ramadera al sector oriental del Parc s'ha reduït molt i ha augmentat a la zona més occidental del Parc en el sector boví.

La creació d'un banc de llavors del Parc Nacional. El material recol·lectat ha estat degudament classificat i guardat a la carpoteca i al banc de germoplasma al Jardí Botànic de Barcelona i la Universitat de Barcelona. Com a darrera fase del projecte, ha estat la creació de camps experimentals que tenen per objecte recopilar informació per tal de poder decidir sobre la idoneïtat de cultivar o no les espècies assajades.

1. ACTIVITATS

1.0. Òrgans rectors

El Ple del Patronat es va reunir el 22 de març, el 4 de juliol i el 13 de desembre i la Comissió Permanent el 12 de maig i el 13 de desembre. També es va participar als actes centrals de les Activitats del 50 aniversari, el 3 d'abril, amb motiu de la visita de SAR, els prínceps d'Astúries.

S'han renovat 6 membres del Patronat: un representant de cadascun dels departaments de Medi Ambient i Habitatge, d'Agricultura, Ramaderia i Pesca, d'Educació i de Comerç, Turisme i Consum, que passa a integrar-se al departament d'Economia i Finances; un del Conselh Generau d'Aran i un de l'Institut d'Estudis Catalans.

Els punts tractats més rellevants a les reunions de Patronat han estat: Estat del projecte de camins vius; estat de les activitats del 50 aniversari; negociacions per a la signatura del nou acord entre l'Administració de l'Estat i la Generalitat de Catalunya per al finançament d'actuacions al Parc Nacional; resum reunió del Consejo de la Red en la qual van tractar els temes del Plan Director i aprovació dels projectes Estrella com la construcció d'un nou centre de visitants a Espot; estat de la signatura d'un conveni amb Endesa per actuacions de restauració del paisatge; informes de la Memòria al Parlament de 2005, de la Memòria d'execució i liquidació del pressupost en règim d'autonomia econòmica (RAE), programa d'activitats de 2006, tramitació dels ajuts de 2006; implantació de la Q als refugis del Parc Nacional; presentació de l'estudi del projecte d'ampliació del Parc Nacional; valoració dels expedients d'ajuts presentats a l'empara de l'Ordre MAH/497/2006, de 18 d'octubre, avanç del pressupost de 2007; pròrroga de la concessió del refugi del Pla de la Font; senyalització de carreteres; informar favorablement de diverses obres de millora i manteniment de les hidrelèctriques, de les línies elèctriques i de diverses infraestructures; informar favorablement de l'abocament d'aigües residuals del Josep Ma Blanc; informar dels censos d'isard, gall fer i perdiu blanca; informar del seguiment de la processionària del pi, de l'escolítid *Ips acuminatus* i de l'estat fitosanitari de les mases forestals; informar sobre el Pla Especial del domini esquiable de Boí Taüll; informar sobre el Pla anual d'aprofitaments per a l'any 2006 de l'Alta Ribagorça i el Pallars Sobirà i informar del objectius EMAS 2006-2007.

S'han distribuït un total de 477 targetes repartides en: 311 targetes de veïns, 94 de servei de transport públic, 20 de propietaris, 40 de vehicles de servei, 3 per permís d'acampada científica i 9 per a minusvàlids.

La Comissió de Coordinació amb el Ministeri de Medi Ambient es va reunir el 16 de març. Els punts tractats més rellevants han estat: Canvi de president per a l'any 2006; execució del "Plan de Objetivos y Actividades 2005" i propostes del "Plan de Objetivos y Actividades de 2006"; acord entre l'Administració de l'Estat i la Generalitat de Catalunya per al finançament d'actuacions al Parc Nacional; estat de les activitats del 50 aniversari i estudi d'ampliació del Parc Nacional.

Els ajuntaments d'àmbit al Parc Nacional i els nous ajuntaments implicats es van reunir el 30 d'agost, sota la presidència de l'Hble. Conseller de Medi Ambient i Habitatge, Francesc Baltasar i Albesa, per presentar els resultats de l'estudi d'ampliació del Parc i per obrir una fase de debat i completar alguns aspectes de l'estudi.

1.1 Administració i informació

Visitants

L'any 2006, el nombre total de visitants controlats al Parc ha estat de 296.361. D'aquest total de visitants, 149.340 han accedit al Parc per alguna de les dues entrades del sector d'Aigüestortes a l'Alta Ribagorça, mentre que les 147.021 restants ho han fet per l'entrada situada a la vall del riu Escrita, al Pallars Sobirà. Aquesta xifra suposa un increment global de 15.124 persones més que l'any 2005 i representa un augment del 5,37 % respecte l'any passat.

Si analitzem aquestes xifres per sectors podem constatar que al sector occidental hi ha hagut un augment total de 6.048 persones. Aquesta xifra és el resultat d'un important creixement en el nombre de visitants a la ribera de Sant Nicolau xifrat en 8.056 visitants, i d'una disminució a la ribera de Caldes on hi han accedit 3.010 visitants menys. Al sector de Sant Maurici les xifres ens donen també un considerable augment amb un total de 9.078 visitants més que l'any 2005. Enguany sembla doncs que s'ha trencat la petita tendència a la baixa observada els darrers anys. En aquest fet pot haver influït la benignitat del clima que ha propiciat un estiu amb no gaires precipitacions i tempestes, i una tardor i un començament d'hivern inusualment secs i càlids.

Segons les dades obtingudes pels controls situats a les entrades principals del Parc, el nombre de visitants ha estat el següent:

	Comptabilitzats	Estimació (20%)	Percentatge
Sector Aigüestortes	149.340	179.208	50,39%
Sector de Sant Maurici	147.021	176.425	49,61%
TOTAL	296.361	355.633	100%

A aquest número de visitants, cal afegir-hi els que ens visiten entrant pels nombrosos passos naturals que hi ha entre les muntanyes, o els que ho fan fora de les hores dels controls existents amb personal del Parc. Aquesta estimació ens porta, cada any, a augmentar la xifra total en un 20% més del número de visitants controlats, amb la qual cosa la xifra total es situaria en les 355.663 persones.

El fet que el sistema de comptadors automàtics de persones funcionés a ple rendiment permet completar la informació sobre el nombre de visitants en alguns indrets que, com el camí de Suar, a la solana del riu Escrita o la Vall de Peguera, constitueixen una via directa d'accés al Parc i que fins fa poc quedaven al marge de les estadístiques. Enguany s'han integrat directament els resultats d'aquests dos punts en les fitxes de recompte de visitants per tal de facilitar el tractament de dades al final de temporada.

Aquest sistema de comptadors permet també obtenir informació molt aclaridora sobre la freqüentació de visitants en zones on fins fa poc no es tenien dades. Així doncs un total de 20 comptadors han estat instal·lats al llarg de la temporada en diferents indrets del Parc estricte i de la zona perifèrica de protecció. Aquest comptadors són retirats a l'hivern tret d'algun, que com el de solana del riu Escrita (Suar), per les seva situació a la part solana de la vall, li permet seguir en funcionament sense gaire problemes, obtenint d'aquesta manera dades hivernals de l'accés al Parc per aquest camí.

Els resultats dels comptadors per sectors ha esta el següent:

Sector occidental

	Besiberri	Cavallers	Contraix	Dellui	Llacs	Llubriqueto	Morrano	Portarró	Rus
TOTAL	8.964	42.476	3.431	5.550	652	5.994	469	12.571	3.747

Sector oriental

	Suar	Monestero	Aiguabella	Peguera	Cabanes	Gerber	Port Ratera	Mainera	Negre	Carrilet	Colomina
TOTAL	8.486	10.498	4.411	9.562	2.338	21.353	10.008	3.224	4.321	14.662	16.202

Per altra banda, les úniques dades de què disposem dels visitants que accedeixen per les diferents valls araneses que donen accés a la zona perifèrica del Parc són les proporcionades pel coordinador del servei de taxis que funciona a les riberes de Valarties i d'Aiguamòg, a partir de les quals s'ha fet una estimació del nombre de visitants que hi accedeixen, donant un total de 19.949.

Disposem també de les dades facilitades per l'Ajuntament de la Torre de Cabdella sobre el nombre de persones que han utilitzat el telefèric d'estany Gento durant els mesos de juliol, agost i setembre, període durant el qual aquest servei de transport es troba operatiu, i que ha estat de 25.082.

Control de visitants segons procedència

La procedència dels visitants es coneix mitjançant enquesta directa a tots els visitants atesos, tant a les cases del Parc de Boí i Espot, com en els centres complementaris de Llessú, estany Gento i València d'Àneu. Un cop fet el tractament estadístic de les dades, hem trobat que el 86% dels visitants atesos són de l'Estat espanyol i només el 14% són estrangers. El percentatge de visitants estrangers és lleugerament superior en les cases del Parc que en els centres complementaris.

LLOC DE PROCEDÈNCIA	PERCENTATGE
Catalunya	73%
Comunitat de Madrid	7%
País Valencià	6%
Euskadi	3%
Andalusia	2%
Balears	2%
Cast.Manxa	1%
Cast-Lleó	1%
Aragó	1%
Altres comunitats	4%
TOTAL	100%

ESTRANGERS	PERCENTATGE
França	33%
Israel	17%
Holanda	10%
Alemanya	9%
Gran Bretanya	8%
Bèlgica	4%
Itàlia	3%
USA	2%
Japó	2%

Argentina	1%
Suïssa	1%
Portugal	1%
Altres	9%
TOTAL	100%

En comparació amb l'any passat, en l'apartat de visitants nacionals es manté l'ordre de les primeres comunitats que més visitants aporten al Parc. Parlant ja de percentatges realment petits, s'observa un lleu retrocés dels visitants aragonesos i un augment de visitants balears. Si que és més representatiu el percentatge de visitants catalans, que ha passat del 69,9% (2005) al 73% (2006).

Pel que fa a visitants estrangers també es manté la tònica observada l'any passat dels primers nou països de la llista. Els percentatges varien molt poc d'un any a l'altre i en conjunt, aquests nou països (França, Israel, Holanda, Alemanya, Gran Bretanya, Bèlgica, Itàlia, Estat Units i Japó) absorbeixen un 87% del total de visitants estrangers. És remarcable que els visitants israelites tenen una certa preferència pel sector oriental del Parc (on assoleixen el 22% dels visitants estrangers) mentre que els japonesos tendeixen més a visitar el sector occidental (4,8% dels visitants estrangers a la casa del Parc de Boí), potser degut al major atractiu del romànic de la vall de Boí per aquest col·lectiu.

El número d'enquestes realitzades aquest any ha estat de 491. Les enquestes s'han realitzat pel personal d'informació propi, durant els mesos d'estiu, als voltants dels indrets més freqüentats pels visitants de cada sector. Al sector occidental del Parc se n'ha fet 217: 153 a la ribera de l'Escrita, 51 a Llessui, 45 a València d'Àneu i 25 a Estany Gento (Vall Fosca).

Després del buidat efectuat, podem fer una valoració dels resultats:

- Un 79% es situen a la franja d'edat que va del 25 als 65 anys.
- El 82,7% fan servir el seu propi cotxe per arribar als Pirineus. El 14% utilitzen algun mitjà de transport públic.
- Pel que fa a l'accés al Parc, un 41,1% dels enquestats fan servir el taxi, el 45,8% pugen a peu mentre que el 5,4% declaren fer servir el seu propi vehicle. Només 3 enquestats (0,6%) havien fet servir la bicicleta.
- El 41% d'enquestats fan servir els hotels o hostals. El segon lloc l'ocupen els càmpings, amb un 23% del total. Els apartaments i l'allotjament rural comparteixen, amb percentatges molt semblants al voltant de l'11%, el tercer lloc; mentre que un 6% ha utilitzat els serveis dels refugis de muntanya situats a l'interior del Parc. Un 5% en canvi són ocupants d'una segona residència en propietat.
- Un 34% diuen que coneixen el Parc de sempre i un 27% declaren que els hi ha dit algun familiar o amic. Guies i llibres (10%) o internet (8%) són també unes eines força utilitzades per adquirir nous coneixements.
- El 39% dels visitants destinen 1 dia al Parc. El 26% només mig dia i tan sols el 17% declaren estar més d'un dia a l'interior del Parc.
- De les raons per visitar el Parc destaca un 55% que ho fan per la bellesa dels paisatges o el coneixement d'un nou territori.

La segona part de l'enquesta té com a objectiu conèixer la valoració que en fan els visitants de les infraestructures i el serveis que s'ofereixen.

- De la neteja del Parc, destaca un 54% que la troben molt bé i un 29% que pensen que està bé.
- Quant a la senyalització, un 31% la considera molt bona, un 37% bona i un 19% normal.
- De l'estat dels camins, un 40% els considera molt bé, un 39% bé i un 12% normal.

- Del paisatge, destaca un 86% que el veu molt bé.
- De la quantitat de gent, la majoria pensa que el Parc no està massificat, troben que la quantitat de gent es normal un 45% i sols un 18% troba que hi ha molta o massa gent.

Després es preguntava als visitants l'opinió sobre els serveis informatius del Parc

- Sobre els horaris cal destacar que un 32% no donen opinió, un 18% els valora molt bé, però un 5% d'enquestats valora negativament (malament o molt malament) els horaris del Parc, especialment a la zona de Sant Maurici.
- El 8% d'enquestats creu que l'accessibilitat als serveis d'ús públic són deficientes. Aquesta dada negativa és especialment important a les enquestes fetes a Llessui (més del 25% de persones disconformes).

Punts d'informació automàtics

Aquest punts d'informació automàtics es troben situats en diferents oficines d'informació turística i llocs d'atenció al visitant de la zona d'influència socioeconòmica, funcionen amb una pantalla tàctil, accessible fins i tot a través d'un vidre, cosa que fa que puguin funcionar situats a l'interior de les oficines de turisme i informació, en les hores en que aquestes romanen tancades. El visitant hi pot trobar informació del propi Parc i dels municipis circumdants, dades i telèfons d'interès, llocs per a visitar i els elements més importants del patrimoni natural i cultural, així com informació sobre senders i recorreguts.

Durant l'any 2006 el funcionament dels punts d'informació automàtics ha estat desigual. N'hi ha que han funcionat correctament durant tot l'any però altres han estat, per diverses raons, poc operatius.

Els aparells registren el número de vegades que cada persona prem la pantalla, per tant, el número de consultes resultant (veure taula) no és correspon amb el d'usuaris dels aparells.

CENTRE	Nº INF	DIES FUNCIONANT	MITJA/DIA
Boí	39.283	276	142,33
Espot	55.701	252	221,04
La Pobla	20.948	239	87,65
Cabdella	9.339	163	57,29
El Pont	14.867	148	100,45
Esterri	36.664	238	154,05
Taüll	22.081	117	188,73
Salardú	58.823	315	186,74
Sort	30.897	192	160,92
València	12.051	177	68,08
Vielha	120.009	329	364,77
Vilaller	10.325	170	60,74
TOTAL	430.988	2616	149,399

Centre d'acolliment i d'informació

A la Casa del Parc de Boí s'han atès de forma directa (atencions personals més projeccions d'audiovisuals) un total de 25.797 persones. A aquesta xifra cal afegir-hi les atencions fetes de forma indirecta (telèfon, correu ordinari i correu electrònic) que van ser de 2.800 i que ens donen un total de 28.597 persones ateses. Això representa un augment 1.490 atencions respecte l'any anterior, que es pot relacionar amb l'augment de visitants observat en aquest sector i per un major esforç de difusió del centre.

A la Casa del Parc d'Espot s'han atès de forma directa 29.027 persones, a la qual hem d'afegir les atencions de forma indirecta, 2.467 atencions, que ens donen un total de 31.494 persones ateses, el que representa un augment de 1.567 atencions respecte l'any 2005.

El número de visitants que s'han atès d'una forma directa a tots els punts d'informació del Parc Nacional han estat els següents:

		Casa del Parc	Punt inf del Parc	Controls accés	Itineraris	TOTAL	%
Sector Aigüestortes	St. Nicolau	25.797	9.379	18.536	2.313	74.488	49,88
	Caldes			18.463			
Sector Sant Maurici		29.027	13.946	28.047	1.664	72.684	49,44
TOTAL		54.824	23.325	65.046	3.977	147.172	49,66

Centres d'informació complementaris

El centre d'informació de Llessui ha funcionat d'una manera ininterrompuda des del 19 de gener fins a final d'any. El centre, que acull també les instal·lacions del Museu dels Pastors de la Vall d'Àssua, es troba atès per tres persones contractades per l'empresa Forestal Catalana. El fet de disposar d'una bona mostra museística sobre l'activitat ramadera fa que aquest centre sigui molt visitat si es té en compte que no és una de les entrades clàssiques del Parc. Les dades estadístiques que disposem ens confirmen la importància d'aquest centre que va acollir la visita de 9.276 persones. Des d'aquest centre s'han organitzat també altres activitats relacionades amb el coneixement del món dels pastors com sortides i itineraris pels voltants.

El centre d'informació d'estany Gento (Pallars Jussà) va obrir del dia 7 de juliol fins el 30 de setembre, quan el telefèric deixa de funcionar. Fins a principis de novembre el personal assignat a aquest centre va realitzar altres feines relacionades amb l'ús públic i el manteniment d'infraestructures. El nombre total de persones ateses va ser de 5.645, aquesta xifra representa 1.210 persones més que l'any 2005.

El centre d'informació de València d'Àneu va estar obert durant la campanya d'estiu des de l'11 de juliol fins el 3 de novembre de 2006 i va atendre un total de 1.171 persones. Durant aquest any al centre s'hi han realitzat dos exposicions itinerants: "Un Parc per a descobrir" i "Parc Nacional d'Aigüestortes i Estany de Sant Maurici: 50 anys d'història". Les exposicions són un motiu d'atracció tant pels visitants de pas com per la gent del poble i col·laboren a la difusió d'aquest centre.

Oficina

La Unitat d'Administració i Gestió està dotada amb tres auxiliars administratius, un administratiu i una plaça de reforç durant 4 mesos i mig. D'aquesta oficina emana tota la producció administrativa (preparació i execució de propostes, gestió de recursos econòmics i humans, subvencions i coordinació de les diferents unitats de gestió i dels serveis que hi concorren, etc.), així com les tasques d'informació telefònica i escrita i de representació i relació amb l'exterior. Convocatòria i assistència a les reunions del Patronat i elaboració d'actes. També es realitza el subministrament de material als centres.

L'oficina administrativa té les funcions d'organitzar i de controlar la resta d'unitats, executar els pressupostos i el control del finançament sota el règim d'autonomia econòmica regulat pel Decret 84/1997, d'1 d'abril, sobre la gestió del règim d'autonomia econòmica dels espais naturals de protecció especial, adscrits al Departament de Medi Ambient i per l'Ordre de 17 de juny de 1998, de desenvolupament de les normes sobre gestió en règim d'autonomia

econòmica dels espais naturals de protecció especial; també es regeix per la Llei 15/1997, de 24 de desembre de taxes i preus públics de la Generalitat de Catalunya i el Decret 277/1999, de 28 de setembre, pel qual s'aprova el reglament sobre taxes i preus públics de la Generalitat. D'altra banda, es continua fent servir com a suport el programa Contaplus, ja que es considera que el programa GEDE encara dona problemes per algunes aplicacions. S'han executat 267 propostes de despesa.

S'ha participat en 2 reunions de directors d'espais gestionats pel Departament de Medi Ambient i Habitatge el 25 de gener i el 22 de febrer. Els temes tractats han estat: informació sobre l'estat de lleis claus: Agència Catalana de la Natura, Llei de biodiversitat i patrimoni natural, Ley de Patrimonio Natural y Biodiversidad (estatal); indicacions sobre el pressupost 2006; programa d'actuació del Servei; ús públic; manual d'imatge gràfica de les publicacions; senyalització territorial; temàtica i rutes del Palau Robert; memòries; pla de Formació 2006; programa de Vigilància del CAR; implantació del programa GAE de comptabilitat i els nous mòduls del Sistema d'Informació sobre el Patrimoni Natural (SIPAN).

S'ha participat en 3 reunions de directors de l'Organismo Autónomo Parques Nacionales, el 24 de gener, 2 de juny i 23 de novembre. Els temes tractats han estat: nova llei de parcs nacionals; transferència a les comunitats autònomes de la gestió ordinària dels parcs nacionals; execució de les actuacions i escenari pel 2007; els ajuts a les zones d'influència socioeconòmica; perspectives de funcionament i organització de la xarxa de parcs nacionals; avanç del programa de formació 2007 i informació sobre el programa de col·laboració internacional.

1.2. Vigilància i control

Vigilància

La vigilància del Parc es va organitzar a través de les oficines comarcals del Pallars Sobirà i l'Alta Ribagorça per les tres patrulles especials d'agents rurals. Una amb seu a Sort, Delta 372, formada per tres agents, i dues a El Pont de Suert, Delta 392 i 939, formades per dos agents cada una. A més a més, els Agents Rurals del Pallars Jussà, de la zona perifèrica del Pallars Sobirà i de la Vall d'Àssua realitzen actuacions a la zona perifèrica de la Vall Fosca, de les Valls d'Àneu i de Llessui. En total s'han realitzat 1409 actuacions en l'àmbit del Parc Nacional. No es disposa de dades de la Val d'Aran.

Les patrulles especials han desenvolupat aquestes tasques:

- Recollida i recuperacions d'animals salvatges ferits.
- Recollida i dipòsit d'animals salvatges morts.
- Acompanyament de persones.
- Seguiment de l'estat de les poblacions de fauna autòctona (isard, àguila daurada, gall fer, trençalòs, perdiu blanca)
- Control i assessorament als visitants pel que fa a itineraris, llocs d'interès, normes de comportament i atenció ciutadana: rescat i recerca de persones perdudes i assistència a persones amb dificultats.
- Vigilància i control de les activitats realitzades al Parc.
- Seguiment de refugis, cabanes, senyalització: estat de conservació, deixalles i operativitat de les emissores d'emergència.
- Vigilància del compliment de la normativa del Parc.
- Col·laboració amb la neteja del Parc i amb les Unitats de Medi Natural i Ús Públic.
- Feines de suport als refugis del Parc Nacional.
- Treballs de control de fauna, de nivometeorologia i d'estudis i investigacions.
- Actuacions especials per control del furtivisme i d'acampada.
- Control de les autoritzacions, permisos i obres.
- Extinció d'incendis i comprovació de columnes de fum.

- Prevenció d'incendis: inspeccions a línies elèctriques i a focs autoritzats.
- Control i seguiment de l'aprofitament ramader.
- Recollida de dades dels comptadors de persones, del GPS de senyalització i infraestructures.
- Mesures qualitat de les aigües.

Rescat: Les patrulles i els Grups de Rescat de Muntanya dels Bombers de la Generalitat han evacuat 42 persones, que corresponen a 18 persones de l'interior del Parc i 24 persones de la zona perifèrica de protecció.

L'Associació de Bombers Voluntaris d'Esterrí d'Àneu ha realitzat 13 actuacions: 1 d'atenció d'accident, 2 de recerca de persones extraviades, 7 de prevenció i extinció d'incendis i 3 de suport d'activitats.

Denúncies

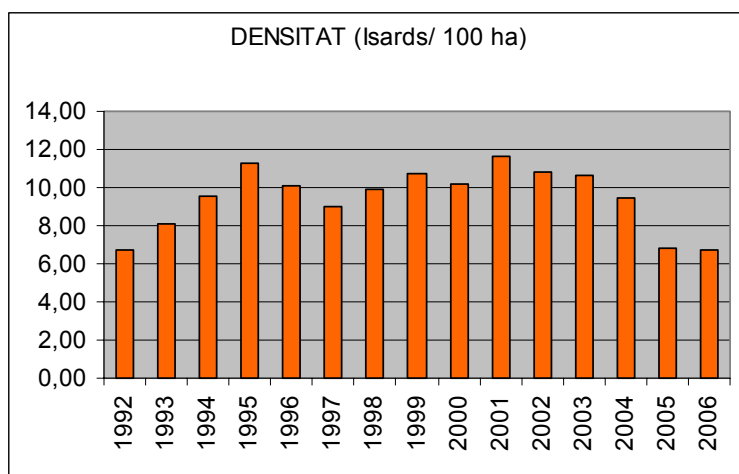
Les Patrulles han realitzat 39 denúncies en l'àmbit del Parc. Les denúncies efectuades es desglossen en: 13 per circulació (8 dins el Parc Nacional estricte i 5 en zona perifèrica), 16 d'acampada (15 dins el Parc Nacional estricte i 1 en zona perifèrica), 10 per pescar (totes en zona perifèrica). La patrulla del Seprona ha efectuat dues denúncies de pesca en zona perifèrica del Pallars Jussà.

1.3. Plans, recerca i documentació

1.3.1. Inventaris, censos i estudis

- Cens d'isard (*Rupicapra pyrenaica*). Han participat un mínim de 50 persones de les diferents Unitats del Parc Nacional, del SARPIF i voluntaris, conjuntament amb l'empresa ECAFIR. Per cinquè any es realitza el cens a la zona de Senet. Les dades del cens seran introduïdes al programa MIRAMON. La productivitat d'enguany ha estat superior als darrers quatre anys. Es confirma una estabilitat poblacional i una aturada en la davallada.

Paràmetres demogràfics de l'isard al PN estricte	Any 2004	Any 2005	Any 2006
Densitat (Exemplars / 100 ha)	9.75	6.75	6.70
Productivitat (Relació femella/ cabrit de l'any)	0.66	0.64	0.76



Taula 1. Variació interanual de la densitat (exemplars/100 ha) d'isards (*Rupicapra pyrenaica*) al Parc Nacional estricte durant el període 1992-2006.

- Censos de gall fer (*Tetrao urogallus*). Amb la col·laboració del camp de treball de SEO/BirdLife es realitza el seguiment de l'èxit reproductor de l'espècie, dins el programa de voluntariat de l'OAPN.

Els resultats obtinguts queden reflectits a la següent taula:

Nucli poblacional	Femelles	Joves	Nº llocades	Mitja llocades	% femelles reprod.	Èxit reprod.
N.Pallaresa	26	20	12	1.66	46.15	0.76
N. Ribagorçana	15	8	6	1.33	40	0.53

Participació activa en la filmació del programa Bèsties de TV3 en el monogràfic del gall fer. Es tracta d'una sèrie televisiva amb la col·laboració del Departament de Medi Ambient i Habitatge (DMAH). Filmacions i gravacions en llocs de cant i en àrees de batudes d'estiu.

Reunions del "Grupo de Trabajo del Urogallo pirenaico del Comité Fauna y Flora" del Ministerio de Medio Ambiente (MMA) els dies 20 d'abril, 29 de juny i 10 d'octubre. A més va existir una reunió de coordinació (dia 18 de desembre) pel proper Seminari "Gestión forestal y manejo del hábitat del Urogallo pirenaico" a celebrar a Sort els propers 16-18 d'abril de 2007.

- Cens perdiu blanca (*Lagopus mutus*). Per setè any consecutiu ha estat establert l'èxit de la reproducció de la perdiu blanca al nostre àmbit per tal d'incrementar el coneixement d'aquesta amenaçada i emblemàtica espècie. La metodologia emprada ha estat la mateixa que la temporada anterior, es a dir, les anomenades batudes en línia o "route-census". L'època més adient, d'acord amb la informació prèvia d'anys anteriors, resulta ser entre la segona quinzena d'agost i al llarg de pràcticament tot el mes de setembre. Els resultats han estat de 46 adults i 9 polls. Els paràmetres obtinguts són el següents

PARÀMETRES DEMOGRÀFICS	
Relació Adults – Joves (46/17)	0.37
Mitjana de les llocades conegudes	1.88

Sector	Superf. censada	Nºtotal mascles	Densitat (mascles/100 ha)
Pales del Tèsol (ZP)	50	9	18
Neriolo (ZP)	200	12	6
Monestero (PN estricta)	89	10	11.2
TOTAL	339	31	11.7

- Seguiment de l'èxit reproductor del trençalòs (*Gypaetus barbatus*). Dels 6 territoris controlats han tingut èxit 3 d'ells amb 3 polls volats de 5 intents de reproducció. Als dos níus amb èxit i per segona vegada, s'han realitzat aportacions de carn (conills) per tal de millorar la qualitat tròfica del pollet durant les primeres setmanes de vida. El Punt d'Alimentació Suplementària (PAS) de Llebreja ha continuat funcionant amb 10 aportacions i un total de 588 kg de potes, restes de senglar i altres restes càrnics. Aportació de restes càrnics al territori 2(42) per part del conveni del Grup d'Estudi i Protecció del Trençalós (GEPT) i el Ministerio de Medio Ambiente (MMA). El poll va saltar perfectament. El PAS de les Planes de Son ha funcionat per part de la Fundació Territori i Paisatge de Caixa Catalunya amb un nombre de 19 aportacions i fins a 1.680 kg.
- Seguiment d'ungulats (daina, cabirol i cèrvol) al Parc Nacional. A finals de l'any 2005, va contractar-se una assistència tècnica a l'empresa ECAFIR, S.L per a què realitzés el seguiment de la població d'ungulats: cabirol (*Capreolus capreolus*), daina (*Dama dama*), i cèrvol (*Cervus elaphus*) al Parc. Es va preveure que tingués dues entregues. El 2006

s'obtenen els resultats dels censos realitzats, amb la cartografia corresponent i una memòria.

El cabirol es distribueix per tota l'àrea d'estudi homogèniament, encara que arriba a majors densitats en boscos de coníferes altimuntans. El cérvol esta colonitzant l'àrea de la Vall d'Aran, de forma que presenta poblacions estables a l'Aran i a les Vall d'Àneu i més esporàdicament a la Vall de Boí i al sud d'Espot. La daina s'ha estès des del seu nucli inicial d'Espot cap al nord i el sud, penetrant a la Vall Fosca per Triador, a la Vall de Boí pel Portarró i a la Vall d'Aran per la Bonaigua.

- Seguiment de micromamífers. L'any 2004 es va iniciar una assistència tècnica per a realitzar un estudi de seguiment dels micromamífers. Els objectius que van establir-se van ser: caracterització de les comunitats forestals de micromamífers al Parc; seguiment de les poblacions de micromamífers de l'avetosa i determinació de la distribució dels carnívors. Els mètodes de treball principals emprats han estat: trampeig en viu de micromamífers (captura i recaptura) i el trampeig fotogràfic de carnívors. S'han mostregat tres ambients diferents mitjançant els transectes situats al sector d'Aigüestortes excepte el trampeig en tarteres, al sector de Sant Maurici.

La localitat de tartera presentà poca abundància de micromamífers, amb un total de 5 captures. És important destacar que totes les captures van tenir lloc a prop d'espais on encara hi havia vegetació, amb una certa connectivitat amb prats i el límit superior del bosc de pi negre. No s'ha pogut obtenir informació de les comunitats del bedollar ja que ha resultat un ambient pobre de micromamífers amb cap captura durant aquest treball. Al bosc de pi negre s'observa un patró similar que el que s'havia obtingut anteriorment en aquest mateix hàbitat, amb un clar predomini del talpó roig (*Clethrionomys glareolus*), seguit de la rata cellarda (*Eliomys quercinus*). També s'ha capturat un talpó de tartera (*Chionomys nivalis*), molt lligat als ambients rocosos. Els animals que es van capturar al bosc de pi negre (al sector d'Aigüestortes) presentaven un patró de coloració del pelatge que s'ajustava al de la musaranya de Millet (*Sorex coronatus*) encara que s'ha determinat que aquesta no és una característica prou definitiva per a la identificació segura de l'espècie.

- Estudi i conservació de la truita en el sector de la Vall Fosca. S'ha contractat una assistència tècnica per a dur a terme un inventari del poblament ictiològic i de l'alteració associada a la producció hidroelèctrica a la conca alta del riu Flamicell. El mètode de captura ha consistit en la pesca elèctrica i s'ha dut a terme en un sector representatiu i ben delimitat.

Els resultats obtinguts sobre els paràmetres del medi fluvial, caracteritzen totes les zones com a bons hàbitats per als macroinvertebrats. Altres conclusions referents al poblament del peixos a la zona han estat: l'única espècie autòctona detectada, i predominant, és la truita (*Salmo trutta*); el riu de Francí i els torrents de Tort i de Castieso constitueixen els sectors estudiats on les truites són autòctones, o sigui, de morfotipus mediterrani; al torrent de Tapat s'ha detectat la presència d'un poblament bastant homogeni de truita de la varietat atlàntica.

- Campanya sobre el control de la processionària (*Thaumetopoea pityocampa*). S'han distribuït el mateix nombre de trampes que en la campanya anterior i de la mateixa manera. El període de captures va des del juny fins a finals de setembre.

Al Sector d'Aigüestortes s'ha detectat un petit augment de les captures totals respecte l'any 2005, passant de les 837 a les 894 de l'any actual, que correspon a un increment del 6,4%. Els mesos amb més afectació han estat el juliol (498 captures) i l'agost (302 captures). Les zones amb més captures han estat Sant Nicolau-Llebreta i Serradé-Puialteix (amb un 40% i 27 % respectivament, respecte el total de captures) mentre que hi ha una davallada de captures respecte l'any anterior en els sectors de la Farga o Estallos.

Al Sector de la ribera de Caldes el nombre total de captures ha estat de 1.229 individus, que mostren una disminució del 19,6% respecte l'any anterior. L'època de màxima afectació ha estat el juliol amb 736 captures. El mes d'agost les captures són similars a l'any anterior i al setembre disminueixen. La zona més afectada amb una diferència considerable és la Cultia d'Erill, amb el 94,1% de les captures.

Al Sector de Sant Maurici es van col·locar seixanta-nou trampes repartides per diferents boscos de la zona d'Espot, en les quals es feia un mostreig setmanal a excepció de les situades al Bosc de Fogueruix. Les captures més elevades són a la Borda de Cinto amb un màxim de 21 individus setmanals. Al Bosc de Sua és on trobem els ascensos i descensos d'individus més marcats, a diferència del Bosc de Peguera i a la Font de Sofre on el número d'individus es manté bastant constant en el període de mostreig. L'època de màxima afectació ha estat entre el juny i el juliol, però el període d'afecció s'ha prolongat fins a la tercera setmana d'agost. Es pot dir que les captures aquest any han sigut menors, en general, a tots el indrets i una mica més primerenques.

En col·laboració amb el "Servicio de protección de los montes contra agentes nocivos" del Ministerio de Medio Ambiente, es fa el trampeig i seguiment d'*Ips acuminatus* Gyll. S'han col·locat 17 trampes amb feromones per capturar l'escolítit *Ips acuminatus*.

Al Sector d'Aigüestortes s'han col·locat set trampes de feromones repartides per la zona perifèrica del Parc Nacional, entre la ribera de Sant Nicolau i la de Caldes, i 3 trampes més a la resta de la comarca. El seguiment de les dades es va retardar dos mesos respecte de l'any passat, fet que ha pogut propiciar aquest augment del 54% més de captures respecte l'any anterior (s'incrementa fins a 511 individus d'*Ips sp.* en contra dels 235 individus capturats l'any 2.005). Les captures mostren dos màxims relatius importants en els mesos de juny i agost (aproximadament 250 i 100 captures respectivament). La distribució del nombre d'individus capturats en cada zona també ha estat molt diferent a la de l'any anterior.

Al Sector de Sant Maurici: es van col·locar catorze trampes de feromones repartides per diferents boscos de la zona. El total d'individus de *Ips acuminatus* capturats des del 2 de maig fins l'1 de setembre a les catorze trampes col·locades, és de 10.417, i 1.328 d'*Ips sexdentatus*. S'observen uns màxims relatius de captures a mitjans de juliol i a partir d'aquesta darrera data s'hi troba un descens marcat de les captures. El fet més significatiu és per tant, la disminució, en general, dels insectes capturats en tot el període analitzat.

- S'han entregat les conclusions de l'estudi del Pla de maneig i revisió de la càrrega ramadera: en els últims darrers 10 anys s'ha reduït a la meitat el nombre de caps de bestiar oví així com també l'activitat ramadera al sector oriental del Parc Nacional. D'altra banda, es detecta un augment en el sector boví a la zona més occidental del Parc que es pot deure a l'obertura i transformació de varies explotacions al sistema ecològic; gran part de la superfície de pastures del Parc suporten menys càrrega, des d'un punt de vista teòric, de la que podrien sustentar, però es detecten problemes de sobrepastoreig en les zones pròximes als punts d'aigua, mosquejadors, punts de sal, etc...

Les recomanacions en quant a maneig i gestió ramadera recauen en una millor distribució dels ramats, per tal d'evitar zones d'abandonament i zones de sobrepastoreig; la incorporació de noves infraestructures com cabanes, abeuradors, etc... i la necessitat d'un control de l'estat dels animals a la sortida de la pastura. En quant a la vegetació, es proposa deixar una zona d'exclusió a la pastura per poder avaluar els canvis en diversitat i estructura de la vegetació i la possible invasió de matolls als prats.

En l'estudi també s'han realitzat mostrejos de pastures i s'ha calculat el valor pastoral d'aquests. Dels resultats se'n desprèn que en el 80% de la superfície del Parc, aquest valor és inferior a 6, el que suposa que la càrrega admissible per unitat de superfície és baixa.

- S'ha continuat i finalitzat la localització de congesteres que es troben en el territori situat a les comarques del Pallars Jussà (Vall Fosca) i Alta Ribagorça (conca de la Noguera Ribagorçana) així com en alguns sectors de les valls de Boí i del Pallars Sobirà. Durant aquest any s'han pogut classificar les congesteres segons el substrat i la vegetació present.
- Revisió de l'estat fitosanitari de les masses arbòries i arbustives del Parc Nacional corresponent a la primavera 2006. Durant els itineraris realitzats per les zones ocupades per pinars, es va realitzar l'estimació dels nivells d'infestació per part de la processonària del pi (*Thaumetopea pityocampa*), així com dels danys produïts per perforadors o qualsevol altre agent diferent dels anteriors.
L'afectació de la processonària del pi (*Thaumetopoea pityocampa*) ha estat mínima en les tres valls analitzades. Tant a la zona d'Espot com a la zona de la Vall de Boí-Aigüestortes, els danys ocasionats han disminuït de forma considerable respecte a l'any passat, probablement degut a les successives onades de fred que han tingut lloc durant l'últim hivern. En els sectors prospectats de la Bonaigua i la Val d'Aran el grau d'infestació ha estat nul, igual que en l'any anterior.
S'han detectat altres insectes, plagues i danys en les zones prospectades, encara que no es considera que revesteixin cap perill per a les masses arbòries. S'han referenciat i revisat l'estat sanitari de dos exemplars de Pi negre, propers a l'Estany de Ratera, de particular bellesa i edats superiors a 5 segles.
- Seguiment de la qualitat de l'aigua de les fosses sèptiques dels refugis a través de les analítiques de mostres preses mensualment. Els resultats obtinguts mostren que l'abocament de tots els refugis, a excepció de la CIA Toirigo i del Refugi Ventosa i Calvell, sobrepassa amb escreix els valors màxims fixats per la Taula III del Reglamente del Dominio Público Hidráulico, sobretot durant el mes d'agost. Durant aquesta temporada s'han començat a aplicar dos productes (promebiol G i promebiol dosefoss) per millorar el funcionament de les fosses sèptiques i intentar disminuir la càrrega contaminant de les aigües abocades.
- 2a. Fase de Creació d'un banc de llavors que ha consistit des de final de la primavera fins a principis de la tardor en realitzar les recol·leccions i els treballs associats i els últims mesos s'han dedicat al guix del tractament i estudi de les mostres. El resultat final de la recol·lecció durant aquest dos períodes dels anys 2005 i 2006 ha estat de 262 taxons, dels quals 128 s'han obtingut de dos localitats diferents. El treball de camp ha permès la troballa de cinc noves espècies per a la flora del Parc Nacional, i la localització de noves localitats per a alguns taxons d'interès. S'han traslladat les mostres al Centre de documentació de Biodiversitat Vegetal de la Universitat de Barcelona i al Jardí Botànic.
- S'han iniciat els treballs de camps per al partionament de diversos trams de les forests catalogades d'utilitat pública: 323 "Ribera de Sant Nicolau, Ribera de Caldes, Llacs i altres (L-1110)" i la núm. 324 "Capçalera de Sant Nicolau (L-1111)". S'ha pogut concloure el tram de la forest 324 i s'ha fet un tram de la forests 323.
- Prospecció i cartografia arqueològica a la Noguera de Tor. Els objectius han estat: la localització i descripció acurada d'evidències arqueològiques a l'interior dels límits de les diferents àrees de protecció que defineixen el Parc Nacional; la interpretació històrica de les troballes; situar, organitzar i sistematitzar arqueològicament un seguit d'informacions disperses i troballes puntuals de materials i elements arqueològics realitzades en els darrers anys per guardes del Parc Nacional.
Els sectors prospectats han estat la capçalera de la conca de la Noguera de Tor, algunes de les valls tributàries a la Vall de Caldes, així com alguns trams alts d'aquesta mateixa i la capçalera del Flamisell.
- L'equip d'arqueologia del Dr. Ermengol Gassiot, del Departament d'Antropologia Social i de Prehistòria de la Universitat Autònoma de Barcelona, ha realitzat la prospecció arqueològica de la Cova del Sardo. La Cova ha estat dividida en diferents sectors i durant la campanya duta a terme a l'estiu s'ha prospectat una superfície d'aproximadament 64m³, fent una anàlisi del sediment extret. Les excavacions han

- S'ha continuat el treball amb l'empresa Novotec, per tal d'adaptar els procediments i el funcionament mediambiental del Parc Nacional als requisits del certificat EMAS. Durant la primera meitat de l'any es van acabar de definir alguns dels procediments així com ajustar els registres corresponents i començar-los a aplicar.

1.3.2. Congressos i jornades científics

Organització

- Curs de "Biologia i conservació de l'ós bru als Pirineus". En col·laboració amb la Institució Catalana d'Història Natural. Casa del Parc de Boí. Dies 20 i 21 de maig.
- Curs d'"Iniciació a la identificació dels ocells mitjançant la veu i el cant". En col·laboració amb l'Institut Català d'Ornitologia. Casa del Parc d'Espot. Dies 10 i 11 de juny.
- XIV Curs de guies interpretadors. En col·laboració amb el centre de Capacitació Agrària del Pallars. Salardú (Val d'Aran). Del 12 de setembre al 5 d'octubre.
- Curs de gestió del risc en muntanya. En col·laboració amb el Organismo Autónomo Parques Nacionales. CENEAM. Casa del Parc d'Espot. Del 7 al 10 de novembre.
- Pràctiques de material hivernal de muntanya. En col·laboració amb el Centre de Capacitació Agrària del Pallars. Casa del Parc de Boí. Dies 16 i 17 de desembre.
- Cursos d'anglès dirigits tant al personal del parc com a veïns de la zona d'influència. Casa del Parc d'Espot.
- Curs de formació al personal del Parc i als propietaris i gestors dels refugis per la implantació del Sistema de Gestió Ambiental.
- Xerrada sobre els equips d'extinció de la casa i la seva ubicació. Casa del Parc de Boí. Del 18 i 22 de maig.
- Simulacre d'evacuació de la casa del Parc de Boí. Dia 24 de maig.
- VII Jornades sobre Recerca del Parc. Barruera (Vall de Boí). Del 25 al 27 d'octubre, amb 27 ponències de temàtiques variades com recursos arqueològics del parc fins l'estudi de zones d'allaus que reflecteixen la investigació duta a terme els tres darrers anys i l'assistència de 80 persones inscrites. El Parc mateix va col·laborar amb tres ponències sobre temes bàsics de la gestió del Parc: enginyeria forestal, fauna i ús públic.
- Curs de socorrisme per a guies interpretadors. Creu Roja del Pallars Sobirà. Sort. Febrer

Participació

- Jornades d'ús públic als Aiguamolls de l'Empordà. Dies 3 i 4 d'octubre.
- Jornada "Uso pastoral de espacios naturales protegidos. Interés medioambiental y perspectivas socioeconómicas". Parque Natural del Moncayo, 10 i 11 de novembre.
- Participació en xarxes de seguiment de biodiversitat: SOCC (Seguiment d'Ocells Comuns a Catalunya), coordinat per l'ICO, pel *Butterfly Monitoring Scheme* (BMS) i pel Museu de Ciències de Granollers.
- Participació en la previsió d'actuacions a incloure en aplicació del Reglament 1698/2005 (PDR 2007-20013) per part del Servei de Protecció de la Fauna, Flora i Animals de Companyia.
- V Seminari de Centres de Documentació ambiental i Espais Naturals Protegits i Medi Ambient = V Seminario de Centros de Documentación Ambiental y Espacios Naturales Protegidos. Valsaín (Segovia) 5, 6 i 7 de juny.
- Trobada hivernal PN Pirineus. França. Del 22 al 24 de març.
- Jornada tècnica sobre escalada i activitats esportives en els espais naturals protegits. Castell de Montesquiú. Dies 7 i 8 d'octubre, organitzat per la Diputació de Barcelona, la Federación Espanyola de Deportes de Montaña y Escalada i el Ministerio de Medio Ambiente

Assistència

- Jornada de formació sobre auditories internes de la Q. Centre Tecnològic i Forestal de Catalunya (Solsona). 8 de febrer.
- Jornada. "Conviure amb els grans carnívors". Les Planes de Son, 11 i 12 de febrer.

- Reunió informativa sobre l'assistència tècnica de la Q. Madrid, Ministerio de Industria. 2 de març.
- Sessions de formació sobre el sistema de Qualitat a Boí i Espot. Mes de juliol.
- I Congreso Nacional de Pastoras y Pastores. Teruel, 21, 22 i 23 de setembre.
- Curs de prevenció d'incendis. El Pont de Suert, 14 de novembre.
- II Jornadas sobre la Red Ibérica de la Carta de Turismo Sostenible. Parque Nacional de Peneda-Gerês (Portugal). Parque Natural de Baixa Limia Serra do Xurés (España). Del 22 al 24 de novembre.
- Curs de conducció eficient. Barcelona, 4 de desembre.
- Curs de Seguretat i Salut en treballs forestals, organitzat pel Departament.
- Assistència a la Jornada d'Ecoenginyeria en rius i zones humides organitzada pel l'ACA el 2 de febrer a Barcelona
- Curs de maneig dels equips d'extinció (extintors) i tècniques d'evacuació. El Pont de Suert. Dia 20 de Novembre.
- Reunió informativa a la Direcció General del Medi Natural a Barcelona sobre l'afectació de la malaltia del pestivirus en l'isard (*Rupicapra pyrenaica*), convocada per l'Àrea d'Activitats Cinegètiques del DMAH el dia 1 de març.
- Seguiment de la Declaració d'Impacte Ambiental de la variant d'Esterrí (carreteres C-11 i C- 28), tram Esterrí d'Àneu- Verge dels Ares. Avaluació de les mesures correctores previstes en el projecte constructiu de les obres VL-99257, AL-98194 i AL-98195. Reunions els dies 5 i 18 de octubre.
- XII Sessió de treball de centres de documentació d'Espais Naturals Protegits de Catalunya. La Mata (Parc Natural de Sant Llorenç de Munt). Dia 4 de maig.
- Jornada sobre fauna domèstica. Lleida. Dia 7 de març.
- Jornada sobre os bru. Val d'Aran. Dia 10 de març.
- Curs mòdul d'incendis. Lleida. Del 13 al 17 de març.
- Jornada sobre maneig d'armament. Lleida. El 29 i 30 de març.
- Curs de carnet de conducció de vehicles de transport públic i emergències. Mollet del Vallès.
- Curs Miramon a la Universitat Autònoma de Barcelona. Del 29 d'abril a l'1 de maig.
- Jornada GPS a Vallcalent. Dia 15 de juny.
- Seguretat en maneig d'armes a Vallcalent. Dia 28 de novembre.
- Curs pràctic hivernal Unitat Especial de Muntanya i Escalada (UEME). Vall de Boí. Del 20 al 23 de febrer.
- Pràctica espeleologia i escalada UEME. Pallars Jussà. Del 24 al 27 d'octubre.
- Pràctiques de material hivernal de muntanya. Casa del Parc de Boí. Dies 16 i 17 de desembre.
- Curs Gestió Forestal. Solsona. Del 25 al 29 de setembre.
- Curs Fauna. Solsona. Del 31 de gener al 5 de febrer.
- Curs Medi Ambient. Solsona. Del 20 al 25 de novembre.
- Curs Captura senglars. PN dels Aiguamolls de l'Empordà. Dies 12 i 13 de desembre.
- Curs 1ers Auxilis. Lleida. Dia 19 de desembre.
- Curs de maneig d'armament. Barcelona. Dia 28 de novembre.
- Curs de procediment administratiu a distància. Del 7 de febrer al 5 de maig.
- Curs sobre diversos aspectes de la gestió econòmica en els centres en Règim d'Autonomia Econòmica.
- Curs de Word a distància (nivell avançat). Del 16 d'octubre al 15 de desembre.
- Curs d'Excel a distància (nivell mig). Del 16 d'octubre al 15 de desembre.
- Curs d'Excel a distància (nivell avançat). Del 16 d'octubre al 15 de desembre.
- Curs de Power Point a distància (nivell avançat). Del 16 d'octubre al 15 de desembre.

1.3.3. Documentació

Durant el 2006 el fons documental del Centre de Documentació ha augmentat en un total de 445 nous títols. Actualment la biblioteca ja compta amb 2174 títols catalogats que s'integren al *Catàleg de les Biblioteques Especialitzades de la Generalitat de Catalunya*, i que es reparteixen en 1759 a Boí i 415 a Espot. Gràcies a la contractació d'una bibliotecària itinerant, s'han pogut catalogar 800 documents nous a banda dels que s'han catalogat al propi centre.

Del total de 105 préstecs realitzats, 90 corresponen a llibres, 2 a revistes, 3 a CD, 8 a vídeo i 2 d'altres. El control de les consultes ha estat regit per mitjà del procés Q PC-R1 que ha permès un control més exhaustiu. El total de consultes ha estat de 273, que corresponen a 149 presencials (133 internes i 16 externes), 77 telefòniques (41 internes i 36 externes) i 47 per correu electrònic (12 internes i 35 externes). L'ús de l'arxiu fotogràfic per part d'usuaris externs ha arribat a les 36 sol·licituds.

S'ha continuat i finalitzat el projecte de digitalització d'imatges del Parc amb el programa Inmagic, programari específic per a bases de dades d'imatges que ens ha resolt els problemes de capacitat que teníem amb la base de dades d'Acces. S'han digitalitzat 485 imatges noves, quedant l'arxiu en un total de 8233 imatges.

Mensualment s'elaboren els reculls de premsa del Parc destinats al President del Patronat, representants de DEPANA, de l'OAPN i la Casa d'Espot. També s'està elaborant un arxiu d'articles, notícies i retalls referents a la proposta d'ampliació del Parc.

S'ha continuat l'intercanvi de material menor (fullets, tríptics, pòsters) i algunes publicacions de caràcter divulgatiu provinents d'altres parcs i espais naturals protegits de Catalunya.

Dels parcs naturals i altres espais protegits de Catalunya, ja siguin del Departament de Medi Ambient i Habitatge de la Generalitat, com dels que depenen de la Diputació de Barcelona, continuem rebent informació divulgativa, com ara fulletons d'activitats, jornades, etc., els seus butlletins informatius i memòries anuals, així com també algunes de les seves publicacions. Del Departament de Medi Ambient i Habitatge rebem totes les publicacions i és al seu Centre de Documentació a qui hem adreçat la major part de les nostres consultes.

Amb l'Organismo Autónomo Parques Nacionales i els Parcs Nacionals de la Xarxa Estatal s'ha mantingut la relació d'intercanvi de publicacions i documents tècnics. Intercanvi que es fa extensiu a altres parcs naturals i espais protegits de l'Estat espanyol.

Arran de la revisió anual del fons de revistes s'ha constatat que el fons es compon de 154 títols de revistes de les quals es reben 61 títols de forma regular i un total de 93 es consideren mortes. Els nous títols són un total de 9 procedents d'intercanvi i/o donatiu, que és la principal via d'entrada. Un petit nombre de títols comencen a fer el canvi al format digital (web/pdf).

S'ha fet una recopilació de les fotografies obtingudes a partir de les activitats de les diferents unitats, que es poden resumir en 591 de la Unitat d'Ús Públic i 173 de la Unitat de Medi Natural.

1.4. Activitats didàctiques i de divulgació

Visites guiades i acompanyants turístics

- S'han fet 242 itineraris amb una assistència global de 4.416 persones.
- El centre d'informació de Llessui ha realitzat un total de 35 visites guiades al museu dels pastors de la Vall d'Àssua amb 601 persones ateses.
- Del total de 56 itineraris de natura ofertats en els diferents sectors en els fulletons d'activitats semestrals, s'han dut a terme 23 amb total de 264 persones ateses (9 al sector de Boí, 10 al sector d'Espot i 4 al sector de Llessui).
- S'han realitzat 23 sortides amb raquetes de neu amb un total de 349 persones.

Cursos, xerrades i jornades

- Xerrada als alumnes del Colegio Alemán de Madrid . Boí, 6 de febrer.
- Xerrada als alumnes del Colegio San Javier de Madrid. Boí, 6 de febrer.
- Xerrada als alumnes de l'Escola de Turisme de la UAB. Espot, 19 de febrer.
- Xerrada als alumnes de Master de Medi Ambient (UB). Espot, mes de maig
- Xerrada als alumnes de Centres de Recursos Pedagògics del Segrià/CDET. Boí, 27 de maig.
- Xerrada als alumnes de Centres de Recursos Pedagògics de Barcelona comarques. Boí, 7 de juny.
- Xerrada als alumnes del Grup Leader de Cantabria. Espot 12 de juliol.
- Xerrada a l'Associació de veïns de Tornafort (Pallars Sobirà). Espot, 19 d'agost.
- Xerrada als alumnes del Curs de guies interpretadors. Boí, 16 de setembre.
- Xerrada a l'Associació AVAN de Sabadell. Boí, 17 de setembre.
- Xerrada a l'Escola Taller de Navacarneiro. Espot 19 de setembre.
- Xerrada a l'Escola Taller de Navacarneiro (OAPN). Boí, 21 de setembre.
- Presentació sistema de Qualitat als refugis. Espot, 27 de setembre.
- Xerrada al Grup Ajuntament de l'Hospitalet del Llobregat. Espot, 7 d'octubre.
- Xerrada a l'Escola Tècnica Superior d'Enginyeria Agrícola (UdL, Lleida). Boí, 9 d'octubre.
- Xerrada a l'Associació de Dones "Miravet" del Pont de Suert. Boí, 29 d'octubre.

Camps de treball/Voluntariat

- "Recerca i col·laboració amb el Parc Nacional d'Aigüestortes i Estany de Sant Maurici" Campament de Toirigo (Alta Ribagorça). Entitat organitzadora: Elyomis. Del 17 al 30 d'agost.
- Estades de voluntariat : "Programa de Voluntariado Ambiental del Organismo Autónomo Parques Nacionales (OAPN). SEO Birdlife". 3 torns de 8 persones, excepte el tercer que va ser de 7) des del 31 de juliol fins el 3 de setembre.
- Estada de tres voluntaris del Servei Voluntari Europeu (SVE) al sector de Sant Maurici. Dos del 10 de maig fins el 10 de novembre i un del 15 de maig fins el 30 de juny.
- El Parc Nacional ha comptat enguany amb un total de 61 voluntaris que han desenvolupat feines d'ajut a les diferents unitats. Una gran majoria d'aquests col·laboradors han estat nois i noies pertanyents als campaments de Toirigo , camps de treball i voluntaris del OAPN i del Servei de Voluntariat Europeu (SVE). La seva distribució per sectors ha estat de 31 al sector d'Aigüestortes i 30 al sector de Sant Maurici.
- Participació en el campament de Júnior Rangers al Parque Nacional Picos de Europa. Participants: Sita Klippel i Jessica Ramon. Acompanyant: Albert Bargués. Del 24 de juliol al 2 d'agost.

Estades d'educació ambiental

Un total de 635 alumnes i 68 professors d'Ensenyament Secundari Obligatori fins a batxillerat han efectuat estades al Camp d'Aprenentatge de la Vall de Boí (Barruera – Alta Ribagorça). Pel Camp d'Aprenentatge Valls d'Àneu (Estèrri d'Àneu - Pallars Sobirà) han passat un total de 1105 alumnes i 86 professors d'ensenyament Secundari Obligatori i de Cicle Mitjà i Superior de Primària.

El Centre de Natura i Desenvolupament Sostenible dels Pirineus (Son-Pallars Sobirà) dins de les seves activitats efectua itineraris i vistes al Parc acompanyats per guies del mateix centre que són a la vegada guies interpretadors del Parc.

Centre d'Interpretació Ambiental de Toirigo

El Centre d'Interpretació Ambiental (CIA) de Toirigo és un equipament destinat a facilitar l'allotjament de grups i entitats que tinguin entre els seus objectius la realització d'activitats relacionades amb el Parc Nacional i d'estudi i interpretació de l'entorn natural. Aquestes instal·lacions gestionades pel Parc, es troben situades a uns 1.500 m d'alçada, a la vall de Boí, a 1 km del balneari de Caldes de Boí, a l'acabament de la carretera L-500. Al Centre s'hi accedeix per una pista forestal de curt recorregut (200 m) que surt del mateix pont de Toirigo.

El CIA de Toirigo disposa de 8 pavellons prefabricats de fusta, amb diferents serveis com: cuina, menjador, sala de monitors, bugaderia, serveis, infermeria, magatzem i combustible. Es disposa també d'un terreny d'acampada habilitat per a 90 places. Les activitats del campament es desenvolupen entre la primavera i la tardor, època en què les condicions climatològiques són molt més favorables.

El centre ha estat ocupat 129 dies, amb un total de 163 persones, de les quals 31 han col·laborat amb el Parc Nacional.

Altres

- 733 passis d'audiovisuals del Parc amb 9.672 persones ateses. D'aquestes 5.036 corresponen al sector de Sant Maurici i 4.636 al d'Aigüestortes.
- Organització del XV Concurs Literari Intercomarcal Antoni Navarro de narrativa en col·laboració amb els Consells Comarcals.
- Realització del XIII Concurs de Fotografia, amb un total de 296 treballs presentats. Els premis han correspost a: 1r premi: *Els últims de la Vall* de Mercè Monzonís Negre; 2n premi: *Simetria* i *Paisaje onírico* de Luis Miguel Mencía Gutiérrez; 3r premi: *Abrets d'Tardo[sic]* de Cristóbal García López; 4t premi: Trilogia *La tardor* de Miguel Vilaplana Peña; 5è premi: *Elegància* de Xavier Romero Lallana; Accèssit especial els "Minairons": *La màgia del foc* de Juani Ruz Sillero i Accèssit especial "Els Encantats": *Esquirollet brillant* de Laia Farrés Creus.
- Participació en el Joc del Romànic organitzat pel Consorci Patrimoni Mundial de la Vall de Boí)
- Renovació de procediments i registres per al desenvolupament del Sistema de Qualitat "Q" per espais naturals protegits de la Secretaria General de Turismo.
- Col·laboració amb l'Associació de Diabètics de Catalunya.
- Col·laboració amb la Institució Catalana d'Història Natural en la programació de cursos naturalístics pel 2007 " Biologia i conservació dels mamífers semiaquàtics a Catalunya"
- Organització del Dia Europeu dels Parcs.
- Exposició de les obres presentades del XII Concurs de fotografia del Parc Nacional. De l'1 de gener al 28 de febrer a la Casa del Parc de Boí (Alta Ribagorça). De l'1 de març al 30 d'abril a la Casa del Parc d'Espot (Pallars Sobirà).
- Exposició "Postals de l'entorn del Parc Nacional". Del 15 al 17 de juny a l'ESPARC, Caldes de Boí. Del 19 de juny al 9 de juliol a la Casa del Parc de Boí i del 25 al 27 d'octubre a l'Ajuntament de la Vall de Boí.

- Exposició “Un Parc per descobrir”. Del 15 de juliol al 20 d’agost al Centre complementari de València d’Àneu
- Exposició “Senyor mestre. Escola i vida quotidiana als Pirineus durant els anys 20 a través de la fotografia de Francesc Masclans”. De 1 de maig fins el 31 d’agost a la Casa del Parc d’Espot.
- Exposició de les obres presentades al “XIII Concurs de fotografia del Parc Nacional”. Del 5 al 31 de desembre a la Casa del Parc de Boí.
- Participació amb material promocional en les següents fires:
 - Fira BTL (Lisboa). Del 18 al 22 de gener.
 - Fitur (Madrid). Del 25 al 29 de gener.
 - Salon du Tourisme (Toulouse). Del 10 al 12 de febrer.
 - Saló de Montpellier. Del 2 al 5 de març.
 - Expooicio (Madrid). Del 11 al 19 de març.
 - Ferantur (Sevilla). Del 30 de març al 2 d’abril.
 - Salon Randonnée (París). Del 31 de març al 3 d’abril.
 - Fira Internacional del Turisme (València). Del 6 al 9 d’abril.
 - SITC (Barcelona). Del 4 al 7 de maig.
 - Sevatur (San Sebastià). Del 16 al 19 de maig.
 - Expovacaciones (Bilbao). Del 18 al 21 de maig.
 - Expotural (Madrid). Del 28 de setembre al 1 d’octubre.
 - Workshop (Vielha, Val d’Aran). 6 d’octubre.
 - Feria Aratur (Saragossa). Del 11 al 15 d’octubre.
 - Saló de la Muntanya (Vic, Osona). Del 3 al 5 de novembre.
 - Fira de Sort (Sort). Del 4 al 5 de novembre.

50 aniversari del Parc Nacional

- La visita dels prínceps d’Astúries al Parc Nacional el dia 3 d’abril va ser l’estrella del conjunt d’actes institucionals programats amb motiu del 50 aniversari. Van visitar l’estany de Sant Maurici, on van ser rebuts per les diverses autoritats locals i pels membres del Patronat. Després van visitar l’Ajuntament i la Casa del Parc, on van signar en el llibre d’honor per seguidament tenir lloc un acte protocol·lari amb nombrosos convidats.
- Cicle de cinema al carrer amb la col·laboració de l’Ecomuseu de les valls d’Àneu. Projectió d’un seguit de pel·lícules relacionades d’una manera o altra amb el territori del Parc i del seu entorn. Es van efectuar un total de 19 projeccions repartides entre els 10 municipis del Parc.
- Programa “Viu el Parc”, que és una de les activitats incloses dins del programa commemoratiu del 50 aniversari dirigida al col·lectiu escolar, concretament per a alumnes d’Educació Primària i Secundària de Catalunya, consistent en l’estada de dos dies als dos sectors del Parc, durant els quals els escolars van realitzar una sèrie d’activitats amb la finalitat de conèixer aquest espai natural protegit. Al llarg de la primavera un total de 27 escoles d’ensenyament secundari catalanes han participat en aquest programa.
- Contacontes: “La Corona de sant Nicolau”. Al llarg de l’any 2006 s’han continuat les representacions d’aquest conte, escrit especialment per aquest aniversari per l’escriptor Pep Coll, en biblioteques i altres centres públics. S’ha presentat a la Biblioteca Nacional de Madrid.
- Exposició “Parc Nacional d’Aigüestortes i Estany de Sant Maurici: 50 anys d’història”. Aquesta exposició, composta per 16 plafons i concebuda per a ser itinerant, constitueix un complet recull de la història d’aquest espai natural protegit, del seu entorn i de la seva gent durant els darrers 50 anys. Durant l’any 2006 ha estat exposada en els següents llocs: de l’1 al 20 de gener. Biblioteca municipal del Pont de Suert (Alta Ribagorça); de l’1 al 28 de febrer. Arxiu Comarcal. Sort (Pallars Sobirà); de l’1 al 31 de març. Escola Tècnica Superior d’Enginyeria Agrícola (Lleida); del 3 d’abril al 7 de maig. Museu de Ciències Naturals. Tremp (Pallars Jussà); de l’1 al 30 de juny. Confraria de Sant Sebastià. El Pont de Suert (Alta Ribagorça); del 8 a l’11 de juny. Biblioteca Nacional

(Madrid); del 15 al 17 de juny. ESPARC. Baleari de Caldes de Boí; del 10 al 31 de juliol. Ajuntament de la Vall de Boí. Barruera (Alta Ribagorça); de l'1 al 20 d'agost. Entitat Municipal Descentralitzada de Senet (Alta Ribagorça); del 22 d'agost a l'11 de setembre. Centre complementari de València d'Àneu (Pallars Sobirà); del 12 de setembre al 15 d'octubre. Alberg de Salardú (Val d'Aran) i del 16 d'octubre al 31 de desembre. Biblioteca municipal de Vielha (Val d'Aran).

- Organització del congrés ESPARC 2006 de la Secció Espanyola d'Europarc a la Vall de Boí. Del 14 al 17 de juny. Inaugurat pel conseller de Medi Ambient i Habitatge, Francesc Baltasar. Es van presentar els resultats de l'avaluació de la primera fase del Pla d'acció dels espais naturals protegits de l'Estat Espanyol, així com els resultats dels sis tallers sota els títols:
 - Conservació en hàbitats de muntanya.
 - Espais naturals i marins.
 - Noves formes de govern en àrees protegides.
 - Cap un llenguatge comú de categories internacionals de l'IUCN.
 - Resolució de conflictes i tècniques de negociació.
 - La Carta Europea de Turisme Sostenible.

La llista de participants va ser de 166.

1.5. Publicacions

Opuscles i cartells

- Fulletó I Concurs de dibuix naturalista
- Fulletó general del Parc Nacional (Generalitat de Catalunya, DMAH). Edició castellana, francesa, anglesa i aranesa.
- Opuscles trimestrals d'activitats de la Unitat d'Us públic (hivern-primavera i estiu- tardor).
- Fulletó del XIII Concurs de fotografia del Parc Nacional.
- Fulletó itineraris Pallars Sobirà i Pallars Jussà i Alta Ribagorça-Val d'Aran.
- Fulletó itineraris Vall Fosca i Vall d'Àssua.
- Retallable infantil pel Museu dels Pastors.
- Catàleg de l'exposició "Postals i fotògrafs (1900-1936).

Llibres

- Publicació dels treballs guanyadors del XV Premi Literari Anton Navarro.
- Publicació de les Actes del IV Simposium d'espais naturals protegits de muntanya.
- AFONSO JORDANA, Ivan [et al.]. *El lagópodo alpino (Lagopus muta pyrenaica) en el Parque Nacional de Aigüestortes i Estany de Sant Maurici*. Madrid: Organismo Autónomo Parques Nacionales, 2006. (Série Técnica).
- BAS, Jordi; CURCÓ, Antoni; ORTA, Jaume. *Itineraris pels parcs naturals de Catalunya*. Barcelona: Lynx, 2005.
- FIGUERA, Manel. *Circuits d'alta muntanya pel Pirineu occidental català*. Valls: Cossetània, 2006. (Azimut; 84).
- STREATFIELD-JAMES, Douglas. *Trekking in the Pyrenees*. Hinhead (Surrey): Trailblazer, 2006.
- Publicacions de les actes de l'Esparc 2006.

DVD, vídeos, multimèdia

- *L'últim trobador: la Vall Fosca: un caprici de la natura*. Vic: Comunicalia, 2005. 1 DVD.: 30 min.

Revistes

- Número 20 i 21 de "El Portarró"
- "50º Aniversario del Parque Nacional de Aigüestortes" dins *Mas viajes*, núm. 7 (año VII, época II), p. 23-24.

- “Adrenalin rush: excitement and thrills await anyone prepared to take on Lleida’s white-water rivers” dins *Catalonia tourism* (2006), p. 8-9.
- “Aigüestortes i Sant Maurici: 50 anys de parc” dins *Lo Raier*, núm. 249 (gener-febrer 2006), p. 10-12
- “Aigüestortes s’incorpora a l’inventari de zones humides protegides” dins *Lo Raier*, núm. 250 (març-abril 2005), p. 6.
- “Aigüestortes, primer parque nacional español con la Q de Calidad” dins *Pirineodigital.com* [consulta 22/09/06]
- “Aire románicos en el Pirineo” dins *Revista del Ministerio de Fomento*, núm. 549 (marzo, 2006). P. 72-77.
- “Del Mediterraneo al Atlantico pasando por los Pirineos” dins *Senda para gente activa*, núm 68 (año VI, julio-agosto, 2006), p. 42-43
- “El Parc Nacional d’Aigüestortes i Estany de Sant Maurici” dins *Agafa’m*, núm. especial Esport Esquí (febrer 2006), p. 26-27.
- “La Catalunya més accessible es presenta a periodistes francesos” dins *Cat Turisme*, núm. 8 (desembre 2006), p. 5.
- “La Vall d’Àssua, terra de pastors” dins *Lo Raier*, núm. 248 (octubre-desembre 2005), p. 8
- “Parque Nacional d’Aigüestortes i Estany de Sant Maurici” dins *Aire Libre*, núm. 151 (febrero 2006), p. 20-21.
- “Parque Nacional de Aigüestortes: 50º aniversario” dins *España Desconocida*, núm. 119 (2006), p. 58-61.
- “Silenci a la vall de Boí” dins *Sortim*, núm. 31 (28 d’abril-4 de maig, 2006), p. 22-23.
- “Un paraíso para amantes de la naturaleza: Parque Nacional d’Aigüestortes i Estany de Sant Maurici” dins *Viajar con Hijos*, núm. 2 (2006), p. 36-37.
- “Xiulets als Pirineus: la Ruta de la Marmota fins a l’Estany Negre” dins *Revista NAT*, col·leccionable *Escapades*, núm. 17 (juny 2006), p. 15.
- Abella, Susana. “Una puerta a la aventura” dins *Ford Magazine* (supl. Especial invierno 2006), p. 5-10.
- Barba, Cèsar. “El camí de les llúdrigues: amagatalls de fauna al cor d’Aigüestortes” dins *NAT*, núm. 13 (febrer 2006), (sense paginar).
- *Biología i conservació de l’ós bru* dins *Notícies de la Institució: circular de la Institució Catalana d’Història Natural*, núm. 66 (juliol-agost, 2006), p. 3-4.
- Camps, D.; [et al.]. “Cataluña apoya la gestión forestal compatible con la fauna pirenaica” dins *Quercus*, núm. 241 (marzo 2006), p. 6-7.
- Casamanya, Judith. “Pastores y su vida en Llessui” dins *El Mundo de los Pirineos*, núm. 50 (marzo-abril 2006), p. 23.
- Montagud, M. Conxa. “Terra de pastors: museu del pastor de Llessui” dins *Ara Lleida*, núm. 31 (primavera-estiu 2006), p. 93-97.
- Muñoz, Jose Luis. “Abierto todo el año: desde el Cap de Creus hasta Aigüestortes” dins *Condé Nast Traveler*, p. 106-113
- Paz Saz, Pepo. “Lleida: la montaña mágica” dins *De viajes: la revista práctica*, núm. 81 (enero 2006). P. 78-81.
- Pérez, Cristina. “Aigüestortes, el parque de los 300 lagos” dins *A tu salud, suplemento de alimentación, vida sana y medio ambiente de La Razón*, (09/04/2006).
- Seifert, Anuschka. “Todo setas: las mejores del mundo” dins *ADN*, núm. 141 (jueves 26 d’octubre de 2006), p. 14-15.
- Vallecillos, Lucas. “La Puerta del Cielo” dins *Paisajes desde el tren*, núm. 188 (junio 2006), p. 60-69.
- XII Congreso de los miembros de Europarc-España (Espace 2006) dins *Foresta*, nº 33 (diciembre 2006), p. 68-71.
- “Días de cariño y entusiasmo” dins *Lecturas*, núm. 2820 (12/04/06), p. 58-63.
- “Don Felipe afirma que para España es un orgullo tener Aigüestortes en nuestro territorio” dins *ABC* [ed. nacional] (04/04/06), p. 20.

- “Don Felipe insiste en su mensaje ecologista en el aniversario de Aigüestortes” dins *El Diario Palentino* (04/04/06), p. 49. També apareix igual notícia al *Diario de Burgos*.
- “Los Príncipes cada vez más queridos” dins *Semana*, núm. 3453 (12/04/06), p.8-12.
- “Los príncipes de Asturias presiden el 50 aniversario del Parque Nacional de Aigüestortes” dins *La Rioja*, (04/04/06), p. 59.
- “Los Príncipes en Aigüestortes, orgullo de los españoles” dins *ABC* [ed. nacional] (04/04/06), p. 1.
- “Los Príncipes en el 50 aniversario de Aigüestortes” dins *Alerta de Cantabria* (04/04/06), p. 72.
- “Los Príncipes en el Parque Nacional de Aigüestortes” dins *El Heraldo de Aragón* (04/04/06), p. 44.
- Ibáñez, María Jesús. “Letizia presume de hija con las fotos del móvil” dins *La Voz de Asturias* (04/04/06), p. 73. Aquest article es repeteix a *El Periódico de Catalunya*, *El Periódico de Aragón* y *Córdoba* (publicacions del Grupo Zeta).
- Navarro, María. “Felipe de Borbón alaba el buen estado del Parc d’Aigüestortes” dins *La Mañana* (04/04/06), p. 3.

1.6. Altres activitats específiques

Convenis i cooperació

- Col·laboració amb el Servei Geològic al programa de prevenció de risc d’allaus.
- Col·laboració amb les oficines de turisme de les quatre comarques.
- Col·laboració amb el Patronat de la Vall de Boí i el Patronat de Turisme del Pallars Sobirà.
- Conveni de col·laboració entre el Parc Nacional, l’Ajuntament de la Vall de Boí i l’Associació de Taxistes de la Vall de Boí, per al funcionament del transport de visitants.
- Conveni de col·laboració entre el Parc, l’Ajuntament d’Espot i l’Associació de Taxistes d’Espot, per al funcionament del transport de visitants.
- Conveni amb el Patronat Intercomarcal de Turisme “Terres de Lleida” i el Parc Nacional d’Aigüestortes i Estany de Sant Maurici per a la realització d’actuacions de promoció i divulgació turística.
- Conveni de cooperació educativa universitat-empresa amb l’Escola Tècnica Superior d’Enginyeria Agrària de l’UdL dels alumnes Carolina Semis Sabartés, Lourdes Navarra Mestre i Luna Badenes Balaguer.
- Convenis de col·laboració entre l’Organismo Autónomo Parques Nacionales y la Universidad de Salamanca per a l’estada en pràctiques dels alumnes: Ana Pérez Cembranos i Pablo Martiño Olivares.
- Conveni de col·laboració entre l’Organismo Autónomo Parques Nacionales y la Universidad de Madrid per a l’estada en pràctiques de l’alumna Esther Hidalgo Froilan.
- Convenis de col·laboració amb IES de Pont de Suert per a la formació en pràctiques dels alumnes: Roger Gras Suanes, Marc López Oró, Marc Escribà Roig i Òscar Caseny Català.
- Conveni de col·laboració amb l’IES d’Horticultura i Jardineria de Reus per a la formació en pràctiques de l’alumna Iolanda Palacín Nus.
- Convenis de col·laboració amb l’Escola de Capacitació Agrària d’Olius per a la formació en pràctiques dels alumnes: Xavier Farré i Roset, Anna Torres i Freixes i Cristina Montserrat Rodríguez.

Informes i autoritzacions perceptius

S’han emès 71 informes i d’acord amb l’Ordre de 7 d’octubre de 1987 i amb el Decret 148/1992, de 9 de juny, s’han tramitat 50 autoritzacions de fotografia i filmació, 41 de presa de mostres de treballs científics, 9 de sobrevol, 8 d’activitats esportives, 2 de pas de vehicle, 3 de buidat de fossa sèptica i 2 d’activitats educatives.

D'acord amb l'article 2 de la Llei 7/88, s'han autoritzat 9 expedients: 2 de retirada d'infraestructures hidroelèctriques, 4 de manteniment i reparació de les infraestructures hidroelèctriques, 1 de manteniment de línia elèctrica, 1 de millora d'instal·lacions als refugis i 1 de manteniment estació d'esquí.

S'han concedit 13 expedients d'ajuntaments i entitats locals, 10 d'empreses i 5 de particulars a l'empara de l'ordre MAH/497/2006, per al finançament d'inversions a la zona d'influència socioeconòmica del Parc Nacional d'Aigüestortes i Estany de Sant Maurici.

2. INFRAESTRUCTURES I EQUIPAMENTS

2.1 Control i restauració d'ecosistemes

- Recollida i retirada d'escombraries. La gran freqüentació de certs indrets del Parc i de la zona perifèrica de protecció obliga a una constant neteja de deixalles. Com sempre les zones on cal una major cura són el Planell de Sant Maurici, la zona d'Amitges, el Planell d'Aigüestortes, Aiguadassí, Estany Llong, els voltants de l'embassament de Cavallers i la zona del Port de Caldes fins Riumalo.
- Estabilització dels talussos de Peguera, mitjançant la realització d'una cimentació i petit mur de formigó al peu del talús, la realització de drens californians cada 2m i d'uns 16m de profunditat. La col·locació de tub de drenatge als forats i la d'estructures metàl·liques IPN sobre el mur de formigó, i posteriorment 3 files de cable d'acer i malla de doble torsió.

2.2. Obres i senyalització

Prevenició i extinció d'incendis

- Actuacions del Pla Bàsic de Prevenició d'Incendis corresponents a l'any 2006 que han consistit en l'obertura de la franja tallafocs en la línia de màxima de la Farga al Serrat de Puicastro, seguint la canalització de l'aigua (2ha); desbrancat de la pista d'Espot (2,6ha) i arranjamet de pistes.
- Treballs silvícoles de millora a la forest L-1101 "Bosc de Jou" consistent en una aclarida selectiva, poda i trituració de les restes en una zona de 14,5ha.

Camins

Dins el Parc Nacional hi ha 349 km de camins, una bona part senyalitzats. El bon estat d'aquest camins i una correcta senyalització és molt important per l'ús públic del Parc, tan pel que fa a seguretat dels visitants, com per facilitar la visita al Parc per part de tothom. D'altra banda, són una eina bàsica per la conservació de zones fràgils. Una bona xarxa de camins i una bona senyalització serveixen per distribuir la gent fora dels indrets on la massificació d'aquests pot provocar la degradació del medi.

- Sector Caldes:
 - Millora el camí de Toirigo a Cavallers.
 - Neteja de les cunetes de la carretera de Cavallers i retirada de restes d'estassada.
 - Col·locació de senyals tridimensionals a la zona de Llubriquetó.
- Sector Aigüestortes:
 - Manteniment de la pista d'Aigüestortes al Llong, aportant tot-u a la pista, compactant i fent periòdicament el buidatge dels trenca-aigües.
 - Millora parcial del tram de pista entre el pont de Peixerani i la cabana del Portarró.
 - Reforçament de les passarel·les d'Aiguadassí al final de temporada.
 - Estassada de la ruta de la Ilúdriga i posterior trituració de restes.

- Sector Sant Maurici:
 - Instal·lació de ponts i passarel·les al GR-11 a la Vall de Ratera, consistent en la renovació de dos ponts de fusta que estaven en mal estat, la construcció d'un nou pont per facilitar el pas del barranc en les èpoques de mes volum d'aigua, i la construcció de 60m de passarel·la flotant en una zona de torberes.
 - Millora de trams puntuals al camí del Calvari.
 - Millora de trams del camí de Fogueruix dins el projecte Camins Vius.
 - Millora de trams del camí de Peguera a prop de la zona de Platets.
 - Millora del camí de la cascada de Ratera, tram de 400 m. des de la cruïlla de la pista d'Amitges, mitjançant l'aportació de sahorres.
 - Millora del tram inicial del Camí de Mainera, des del nou aparcament.
 - Col·locació de cartelleres homologades a les entrades secundaries del Parc.
- Sector Gerber –Cabanès:
 - Finalització de l'execució del projecte de camí i mirador a la cascada de Gerber.
- Sector de la Vall Fosca:
 - Construcció i reparació de trenca aigües en diversos camins, en especial en el camí d'Estany Gento a Estany Tort, la canal de Pigolo i al final de l'Estany Tort.
 - Recollida de brossa. S'han enretirat ferros i bidons d'antigues obres que estaven en barrancs.
 - Actuacions en el camí del carrilet per tal de millorar el ferm en alguns trams.
 - Construcció d'un petit mur de pedra seca per dissuadir la formació de drecceres en l'encreuament d'Estany Gento amb Tort.
 - Reconstrucció de les escales que surten del telefèric cap a Estany Tort.

Conservació i manteniment

Centre d'interpretació Ambiental de Toirigo

- Manteniment del Centre d'Interpretació Ambiental Toirigo. Els treballs d'enguany han consistit en el manteniment i en el suport en tasques de muntatge, desmuntatge, desbrossada i neteja del conjunt del Centre.

Casa forestal i Garatge d'Erill

- Canvi d'un tram de tuberia d'aigua de la casa forestal, per tal de millorar l'abastiment d'aquesta.

Centres d'informació i administratius

- Inici de les obres de rehabilitació de l'antiga serradora de Senet que es destinarà com a centre complementari d'informació.
- Connexió de la casa del Parc a la xarxa de distribució de gas de Boí.
- Reformes a la caixa d'escala, porta accés sala audiovisual, adequació porta emergència a la casa del parc d'Espot.
- Pintat de la zona d'ús públic de l'edifici, millora de la il·luminació del despatx de direcció, recinte d'informació i passadís d'exposicions, a la casa del parc d'Espot.
- Canvi de la centraleta d'incendis d'Espot.
- Tractament insecticida de la fusta estructural de l'Ecomuseu dels Pastors de la Vall d'Assua.
- Instal·lació un comptador d'aigua al centre de Llessui per tal de poder dur el control dels consums mensualment.
- Construcció de la nova caseta d'atenció al visitant ubicada al Planell d'Aigüestortes.
- Instal·lació d'una bateria per les plaques solars de Prat de Pierró.

Refugis i infraestructures ramaderes

- Refugis:
 - Adquisició de contenidors per tal de millorar la recollida selectiva de residus al 6 refugis del Parc Nacional.
 - Buidatge de les fosses sèptiques.
- Infraestructures ramaderes:
 - Restauració i manteniment de la pleta de la cabana de Cabanieres, forest L-1105 “Bosc de Son” propietat de la Generalitat de Catalunya. Amb un elevat valor patrimonial, i encara amb us ramader. S’ha restaurat tota la paret de pedra seca, deixant-la amb la seva tipologia originària.
 - Instal·lació de placa fotovoltaica i llum a la cabana de Cabanieres, forest L-1105 “Bosc de Son” propietat de la Generalitat de Catalunya on en l’època estival s’hi allotja el vaquer de Son.
 - Manteniment de pleta ramadera a la zona de les Planes de Son.
 - Adquisició de mànega ramadera mòbil per la gestió del ramat a la muntanya de Son.
 - Adquisició de desbroçadora de braç per la neteja de vores de prats i de camins.
 - Instal·lació de passos canadencs a les pistes forestals d’Espui al Triador, i de la Serra del Rei.
 - Restauració de la coberta de l’ermita de Sant Nicolau i assistència tècnica per la direcció d’obra.

Senyalització

- Seguiment de l’estat de la senyalització als diferents sectors del Parc, amb especial atenció a la zona de Llessui i Aigüestortes.
- Muntatge de les cartelleres de 3D a Sant Maurici, la Palanca de la Molina i Llubriquet.
- Manteniment de la senyalització existent.
- Refer la teulada del plafó situat a la presa de Cavallers
- Canvi de la senyalització dels senders del sector de Caldes per una senyalització adaptada a la normativa que proposa el Departament de Medi Ambient i Habitatge.
- Col·locació de senyals tridimensionals a la zona d’Aigüestortes i de la Molina.
- Millora de la senyalització de la Vall Fosca. S’han substituït senyals malmeses i en alguns punts s’han posat senyals noves per tal de millorar la senyalització que resultava insuficient en alguns punts.

Xarxa viària i aparcaments

- Manteniment de la carretera d’Aigüestortes i de l’aparcament d’Aigüestortes.
- Manteniment dels trencs-aigües de les pistes forestals de Serra del Rei, Mata de Valencia, Pla de la Font, Bosc de Son i Muntanya d’Espot, tots ells en el sector de Sant Maurici.
- Manteniment de la pista d’Aigüestortes al Refugi Llong. Buidatge periòdic dels trencs – aigües i control del bon funcionament.
- Asfaltat carretera de Llessui.
- Instal·lació de tanca a la pista forestal d’accés al refugi Pla de la Font, just a l’aparcament, on l’accés per vehicles és limitat.
- Redacció del projecte d’ampliació de l’aparcament de la Palanca de la Molina.
- Adequació d’aparcament per 15 vehicles al barranc de Mainera, a la pista de Serra del Rei, lloc de sortida de les excursions a la zona de Mainera.
- Manteniment de l’aparcament del Prat de Pierró, marcatge de les places, manteniment de l’enjardinament, manteniment del mòdul de serveis.
- Manteniment de la captació i aportació d’aigua al prat de Pierró
- Manteniment dels aparcaments de la Vall de Cabanes, Pla de la Font, Cavallers i la Molina.

Adquisició de material i subministraments

- Adquisició de material de muntanya per a facilitar als treballadors desenvolupar millor les tasques durant el període hivernal.
- Adquisició de nous comptadors de persones bidireccionals.
- Adquisició de 7 dinamòmetres per a poder realitzar el control (comptabilitzar el pes) de la brossa recollida. Part d'aquest material es preveu cedir als refugis per a facilitar la tasca de control de la recollida selectiva d'aquests.
- Adquisició de tres bateries per a emissores portàtils.
- Adquisició de pals i tanca ramadera.
- Productes de millora de rendiment de les fosses sèptiques.
- Adquisició d'una desbroçadora – astelladora.
- Compra d'una podadora d'alçada.
- Adquisició de mànega ramadera per boví per instal·lar al bosc de Son.
- Adquisició de test de clor per dur el control de les hipercloracions
- Adquisició de l'exposició: La seducció dels sentits: Parc Nacional d'Aigüestortes i Estany de Sant Maurici del fotògraf Iñaki Relanzón (Photosfera).
- Disseny i execució de text històrics i imatges. Ecomuseu de les Valls d'Àneu.
- Aparell interactiu amb informació del Parc Nacional, per l'exposició de l'oficina de Turisme Comarcal del Pallars Sobirà (Sort).

ANNEXOS

Annex 1
Membres del Patronat del Parc

Patronat

President

Sr. Joaquim Llach i Mascaró

Secretària

Sra. Mercè Aniz i Montes

Membres

Sr. Joan Farré i Viladrich
Departament de Medi Ambient i Habitatge

Sr. Ignasi Rodríguez Galindo
Departament de Medi Ambient i Habitatge

Sr. Ramon Luque Porrino
Departament de Medi Ambient i Habitatge

Sra. Montserrat Gil de Bernabé
Departament d'Agricultura, Ramaderia i Pesca

Sra. Lourdes Feixa i Lapedra
Departament de Política Territorial i Obres Públiques

Sr. Antoni Llevot i Lloret
Departament de Cultura

Sr. J. Lorenzo Ramírez Castro
Departament d'Educació

Sr. Pere Mir Artigues
Departament d'Economia i Finances

Sr. Lluís Rodríguez Velimelis
Departament d'Interior

Sr. Albert Alins Abad
Diputació de Lleida

Sr. Ivan Afonso Jordana
Conselh Generau d'Aran

Sr. Àngel Guiu i Abella
Consell Comarcal del Pallars Sobirà

Sr. Josep Soldevila i Tartera
Consell Comarcal del Pallars Jussà

Sra. Rosa Ma Marsol i Farrero
Consell Comarcal de l'Alta Ribagorça

Sr. Joan Riu i Llonch
Ajuntament de Vielha-Mijaran

Sr. Víctor León i Plana
Ajuntament de Naut Aran

Sra. Laura Arraut Díaz
Ajuntament d'Alt Àneu

Sr. Domingo Cases Nuez
Ajuntament d'Esterrí d'Àneu

Sr. Sergi Martínez Sánchez
Ajuntament de la Guingueta d'Àneu

Sr. Josep Ma Sebastia Canal
Ajuntament d'Espot

Sr. Agustí López i Pla
Ajuntament de Sort

Sr. Josep Maria Dalmau Gil
Ajuntament de la Torre de Cabdella

Sr. Joan Perelada i Ramon
Ajuntament de la Vall de Boí

Sr. José A. Parache Palacín
Ajuntament de Vilaller

Administració de l'Estat

Sr. Juan Garay Zabala
Organismo Autónomo Parques Nacionales

Sra. Rocio Diaz Casado
INM. Ministerio de Medio Ambiente

Sr. Carlos Pérez González
Coordinador de zona de la DGB a Catalunya

Sr. José Luis Herranz Saez
Director General per a la Biodiversitat

Universitats catalanes

Sr. Jordi Corominas Dulcet
Universitat Politècnica de Catalunya. Dept. Enginyeria del Terreny i Cartogràfica

Associacions de conservació de la natura

Sr. Antoni Plans i Lladós
DEPANA

Sr. Lluís Toldrà i Bastida
IPCENA

Institut d'Estudis Catalans

Sr. Carles Cortés i Moragrega

Entitats Excursionistes

Sr. Narcís Ferrer i Cànoves
Federació d'Entitats Excursionistes de Catalunya

Entitats propietàries d'equipaments dintre del Parc

Sr. Andreu Rafa Martínez
Centre Excursionista de Catalunya

Comissió Permanent

Sr. Joaquim Llach i Mascaró
Sr. Ignasi Rodríguez Galindo
Sr. Joan Farré i Viladrich
Sra. Lourdes Feixa i Lapedra
Sr. Joan Perelada i Ramon
Sr. José A. Parache Palacín
Sr. Antoni Plans i Lladós
Sr. Josep Ma Sebastia Canal
Sr. Juan Garay Zabala
Sra. Mercè Aniz i Montes

Comissió de Trànsit-Visites

Sr. Joaquim Llach i Mascaró
Sr. Vidal Vidal i Culleré
Sr. Josep Soldevila i Tartera
Sr. Josep Ma Sebastia Canal
Sr. Joan Perelada i Ramon
Sr. Antoni Plans i Lladós
Sr. Narcís Ferrer i Cànoves
Sra. Mercè Aniz i Montes

Comissió de Coordinació

Sr. Juan Garay Zabala
Administració de l'Estat
Sr. Ignasi Rodríguez Galindo
Generalitat de Catalunya
Sr. José Luis Herranz Saez
Administració de l'Estat
Sr. Ramon Luque Porrino
Generalitat de Catalunya
Sra. Mercè Aniz i Montes
Secretària

Annex 2
Personal del Parc

PERSONAL

Àrea de Direcció. Administratius

Mercè Aniz i Montes, directora-conservadora
Cristina Ballarín García, auxiliar administrativa
Sònia Bruguera Diego, administrativa
Francesca Gil Gómez, auxiliar administrativa
Ignasi Amat Fabregat, auxiliar administratiu
Joan Manel Quintana Díaz, auxiliar administratiu (4 mesos i mig)

Unitat d'Ús Públic

Jaume Comas i Ballester, responsable d'educació ambiental
Gerard Giménez i Pérez, tècnic ambiental Espot
Alicia Orteu i Blasi, administrativa-informadora
Alicia Giralt i Mora, informadora (7 mesos i mig)
Montserrat Gallart Gerotina, informadora (7 mesos i mig)
Ma. Isabel Sebastia i Urbano, informadora (7 mesos i mig)
Oriol Cardona Isus, informador (7 mesos i mig)
Ana Cristina Fernández del Rosal, informadora (3 mesos i mig)
Josep Ma. Rispa i Pifarré, monitor ambiental Boí
Ma. Lourdes Casal i Franco, administrativa-informadora
Lluís Pifarré i Martí, informador
Lourdes Lozano Hodas, informadora (7 mesos i mig)
Marisol Garcia i Ardanuy, informadora (7 mesos i mig)
Albert Bargués Melet, informador (7 mesos i mig)
Iolanda Gil i Gómez, informadora (7 mesos i mig)
Laura Bringué Roqué, informadora (3 mesos i mig)

Assistència tècnica: Forestal Catalana SA

Xavier Riera Oliva, informador (7 mesos i mig)
Nicolas Molina Mates, informador (7 mesos i mig)
Diana Martin Gamisans, informadora (6 mesos)
Núria Espot Martínez, informadora (1 mes i mig)
Imma Puig Casajoana, informadora (6 mesos i mig)
Joan Manel Quintana Díaz, informador (1 mes)
David Ecur Prat, informador (11 mesos i 12 dies)
Judith Comorera Garcia, informadora (7 mesos i 20 dies)
Lourdes Orteu Barado, informadora (3 mesos i 18 dies)
Maria Pou Palau, tècnic (11 mesos i 12 dies)

Àrea d'Investigació, Estudis i Documentació

Jordi Vicente Canillas, bibliotecari

Àrea de Medi Natural

Jesús Tartera i Orteu, tècnic de manteniment i obres
Jordi Canut i Batra, tècnic fauna (a temps parcial)
Paula Prieto Beguiristain, enginyera forestal
Josep Lluís Gómez i Bringue, capatàs
Xavier Ramon i Garcia, capatàs
Domingo Roca Cecilia, capatàs

Assistència tècnica: Forestal Catalana SA - Brigada de manteniment

Xavier Sans i Moya (8 mesos i mig)
Jordi Farré Sanmartí (8 mesos i mig)
Ramon Orteu i Marín (7 mesos)
Enric Plaza i Farrero (7 mesos)
Joan Mongay Joaniquet (8 mesos i mig)
Joan Iglesias Arara (7 mesos)
Josep Forcada i Farré (8 mesos i mig)
Lluís Víctor Roca Aleu (8 mesos)
Josep Forcada Farré (8 mesos)
Ana Maria Vega Sagredo, (8 mesos)

Assistència tècnica: Servinet Neteja centre

Christianne Przychodny, neteja centre de Boí (7 mesos i 9 dies)
Silvana Przychodny, neteja centre de Boí (1 mes i 5 dies)
Júlia Lisbona, neteja centre de Boí (1 mes i 22 dies)
Leonor Santibáñez, neteja centre de Boí (1 mes i 23 dies)
Carmen Peroy Bardina, neteja centre Espot (12 mesos)
Ana Cristina Fernández del Rosal, neteja centre Espot (3 mesos i mig)
Ma Carmen Prat Torreguitart, neteja centre Llessui (11 mesos i 12 dies)

Cos d'Agents Rurals

Jaume Perelada Ramon
Àngel Monsó Portés
Josep Gilabert Valldepérez
Manuel Muñoz Toro
Joaquim Bada Donadeu
Josep Gispert Pallerola
Jaume Pinós Ros
Lluís Garzón Caujola
Domènec Cases Nuez
Xavier Farré Espar
Ramiro Pinyol Franch
Pere Soler Farrera
Benito Rubio Gascón
Jordi Cardona Rocafort
Josep M^a Puigarnau Pero

Pla d'ocupació 2006

Sílvia Frias Campos, auxiliar administrativa (6 mesos)
Natàlia Cot Puig, guia-interpretadora (6 mesos)
Núria Batalla Barado, guia-interpretadora (6 mesos)
Antonio Corrales Gilabert, guia-interpretador (4 mesos)
Joan Castells Baró, guia-interpretador (4 mesos)
Ivan Caselles Isanta, guia-interpretador (4 mesos)
Montserrat Morancho Ribes, guia-interpretadora (4 mesos)
Mercè Jiménez Moral, guia-interpretadora (6 mesos)
Dèlia Pino Garcia, guia-interpretadora (6 mesos)
Jonathan Armadans Sedano, peó qualificat (3 mesos)
Cristian Villanova Vidal, peó qualificat (3 mesos)
Sergi Dombon Verde, peó qualificat (3 mesos)
Laura Fernández Giner, peó qualificat (3 mesos)
Francesc Xavier Farré Campos, peó qualificat (3 mesos)
Gemma Cots Agulló, peó qualificat (3 mesos)
Sabina Lapedra Grau, peó qualificat (3 mesos)
Sergio García Farre, peó qualificat (3 mesos)
David González Montesino, guia-interpretador (6 mesos)
Carolina Semis Sabartés, enginyer forestal (6 mesos)

Annex 3
Resum pressupost 2006

RESUM PRESSUPOST 2006

		OAPN	Generalitat	Altres	Total
Capítol I	Gestió		592.409,00		592.409,00
	Vigilància		232.547,00		232.547,00
Capítol II	Funcionament	583.690,94	717.770,85		1.301.461,79
	Manteniment		514.457,00		514.457,00
Capítol IV	Pla d'Ocupació		151.719,00		151.719,00
Capítol VI		1.062.188,24	405.655,39		1.467.843,63
Capítol VII		381.771,09	0,00	7.617,00	389.388,09
Total		2.027.650,27	2.614.558,24	7.617,00	4.649.825,51

Departament de Medi Ambient i Habitatge
CAPÍTOL I.

	Previst	Modificat	Executat	%
Personal de gestió	679.958,51		592.409,00	
Personal de vigilància			232.547,00	
Pla d'ocupació	154.677,32		151.719,00	
TOTAL	834.635,83		976.675,00	117,02%

CAPÍTOL II. DESPESES CORRENTS

	Previst	Modificat	Executat	%
Règim d'Autonomia Econòmica	584.205,90		594.397,83	594.397,83
Becaris	7.400,00		7.400,00	7.400,00
Lloger i manteniment fotocopiadores	7.004,00		6.711,36	
Telèfons	30.900,00		24.629,76	
Correus i missatgeria centralitzada**	4.500,00		11.560,41	
Neteja dels centres de Boí i Espot	12.249,60		18.374,40	
Dietes**	12.360,00		5.165,20	
Indemnitzacions Patronat i despeses President**	13.671,27		6.121,21	
Manteniment ascensors**	2.317,15		2.963,86	
Material d'oficina (Sobre, bosses, paper i material gral.):**	4.774,05		1.896,98	
Electricitat**	12.360,00		14.393,15	91.816,33
Manteniment d'infraestructures i ecosistemes del Parc Nacional	541.457,00		514.457,00	514.457,00
Estudi congesteres del Parc Nacional (4ª fase)	10.642,69		10.642,69	
Pla estratègic del Parc Nacional	52.836,47		0,00	
Adquisició exposició "Sedució dels sentits"	6.000,00		0,00	
Redacció del projecte i estudi d'impacte ambiental de l'ampliació de l'aparacament de la palanca de la Molina. TM Vall de Boí	17.407,51		13.514,00	
Partionament del perímetre exterior de Ribera de Caldes, Sant Nicolau i altres; revisió cadastral d'Espot	25.851,85		0,00	
Establiment d'una xarxa de seguiment de la biodiversitat forestal en parcel·les de referència per a l'estudi de l'estructura i funcionament dels boscos de muntanya i la seva relació amb la biodiversitat al PN	36.000,00		0,00	
Proposta per a realitzar estudi d'incidència en l'evolució dels ecosistemes en l'ocupació de la cova del Sardo	18.000,00		0,00	24.156,69
TOTAL	1.399.937,49		1.232.227,85	88,02%

* No s'inclouen els expedients centralitzats dels cursos de formació, manteniment d'alarmes i xarxa informàtica, les despeses de carburants, assegurances i impostos dels vehicles propis, lloguer de tres vehicles, l'edició d'opuscles de presentació i l'organització de l'ESPARC

** Contemplat el previst al Pla d'actuacions, però que no és RAE

CAPÍTOL VI. INVERSIONS
Departament de Medi Ambient i Habitatge

	Previst	Modificat	Ejecutat	%
	€			
Règim d'Autonomia Econòmica	25.000,00		61.013,62	
Centre d'interpretació de Senet (PEF)	50.000,00		50.000,00	
Asfaltat de la carretera d'accés al PN al sector de Llessui, del poble de Llessui a l'encreuament amb el camí forestal de Serra del Rei	34.000,00	44.681,77	44.641,77	
Projecte Camins Vius	250.000,00		250.000,00	
TOTAL	369.681,77		405.655,39	109,73%

Organismo Autónomo Parques Nacionales

art. 60. Noves construccions	Previst	Modificat	Executat	%
BIBO Centro de Llessui contenido interpretativo	0,01			
<i>Liquidació Centro de Llessui contenido interpretativo</i>	21.466,37		21.466,38	
BIBO Depuradora de aguas residuales refugio Ventosa Calvell	3.449,09		3.449,09	
BIBO Instalación de sanitarios en el aparcamiento de Prat de Pierró	0,02			
<i>Camino y mirador del Gerber</i>	53.859,42		53.859,42	
Instalación paso canadiense pista Serra del Rei	4.950,00		4.944,91	
Instalación pasarelas de madera camino Port de Ratera GR-11	9.500,00		9.499,25	
Adquisición contadores automáticos de personas bidireccionales	3.800,00		3.713,16	
SUBTOTAL	97.024,91	0,00	96.932,21	99,90%

art. 61. Inversió de reposició i millora medi natural	Previst	Modificat	Executat	%
<i>Actuaciones de conservación de micromamíferos</i>	9.537,12		9.537,12	
<i>Actuaciones del plan de prevención de incendios</i>	117.386,32		117.386,30	
<i>Estabilización de taludes de Peguera</i>	167.694,05		164.923,16	
<i>Creación banco de semillas del Parque Nacional</i>	68.624,43		68.624,43	
BIBO Mejora camino Dellui	46.728,44		46.728,44	
<i>Centro de interpretación de Senet*</i>	408.140,57		404.522,25	
Tratamiento silvícola de mejora en el monte L-1101- Rodal 3	28.701,25		28.701,10	
Adecuación zona aparcamiento para 15 vehículos Serra del Rei	21.000,00		20.990,78	
Adecuación recepción y audiovisual casa parque Espot	24.000,00		0,00	
SUBTOTAL	891.812,18	0,00	861.413,58	96,59%

art. 62. Noves dotacions de medis per funcionament	Previst	Modificat	Executat	%
<i>Digitalización banco de fotos</i>	16.799,55		9.706,75	
Adquisición fondo documental	2.500,00		2.305,31	
SUBTOTAL	19.299,55	0,00	12.012,06	62,24%

art. 63. Reposició de dotacions per funcionament del Parc Nacional.	Previst	Modificat	Executat	%
SUBTOTAL	0,00	0,00	0,00	

art.64. Estudis, inventaris, avaluacions	Previst	Modificat	Executat	%
BIBO Revisión de la capacidad de carga	16.738,45		16.738,45	
BIBIO Plan de manejo revisión carga ganadera	25.000,00		19.888,48	
<i>Plan de manejo revisión carga ganadera</i>	20.999,80		26.111,32	
BIBO Seguimiento población de ungulados	0,11			
<i>Seguimiento población de ungulados</i>	19.125,00		19.125,11	
Estudio conservación de la trucha en la sector Vall Fosca	10.000,00		9.967,03	
SUBTOTAL	91.863,36	0,00	91.830,39	99,96%

TOTAL DMA	2.604.255,09		2.614.558,24	100,40%
------------------	---------------------	--	---------------------	----------------

TOTAL OAPN	1.100.000,00	0,00	1.062.188,24	96,56%
-------------------	---------------------	-------------	---------------------	---------------



Generalitat de Catalunya
Departament de Medi Ambient
i Habitatge
**Parc Nacional d'Aigüestortes
i Estany de Sant Maurici**

**AJUTS CONCEDITS L'EMPARA DE L'ORDRE MAH/497/2006, DE 18 DE OCTUBRE PER AL FINANÇAMENT D'INVERSIONS
A LA ZONA D'INFLUÈNCIA DEL PARC NACIONAL D'AIGÜESTORTES I ESTANY DE SANT MAURICI**

Sol·licitant	Títol	Projecte total	Ajut sol·licitat	Ajut concedit
Ajuntament d'Alt Àneu	Projecte d'arranjament de camins naturals del municipi d'Alt Àneu	111.364,47	111.364,47	94.836,00
Ajuntament de la Vall de Boí	Adequació i millora d'itineraris d'accés al nucli de Boí	149.543,77	149.543,77	81.887,12
Ajuntament de Naut Aran	Instal·lació de serveis públics en els aparcaments de Aiguamog-Banhs de Tredòs i en Pont de Ressec d'Arties	62.162,75	62.162,75	62.162,75
Ajuntament de Sort	Rehabilitació de l'escorxador Municipal	369.028,92	267.702,69	50.906,91
Ajuntament de Vielha e Mijaran	Millora campanar església Sant Miqueu de Vielha	80.063,20	80.063,20	80.063,20
Ajuntament d'Espot	Urbanització de la plaça de l'edifici d'equipaments 2a fase	140.002,93	140.002,93	72.711,17
Conselh Generau d'Aran	Instal·lació depuradora al refugi de Colomers (Val d'Aran)	114.665,19	114.665,19	114.665,19
Consell Comarcal Alta Ribagorça	Recollida de residus i millora d'accessos en boscos de titularitat municipal de la comarca	83.435,55	83.435,55	47.042,20
Consell Comarcal del Pallars Jussà	Millora dels interiors de les Esglésies i possible recuperació de les pintures dels nuclis de la Torres de Capdella i Beranui	68.245,02	68.245,02	68.245,02
Consell Comarcal del Pallars Sobirà	Casetes Guardacontenidors als nuclis d'influència del Parc Nacional d'Aigüestortes i estany de Sant Maurici	144.727,98	144.727,98	91.608,20



Generalitat de Catalunya
Departament de Medi Ambient
i Habitatge
**Parc Nacional d'Aigüestortes
i Estany de Sant Maurici**

Sol·licitant	Títol	Projecte total	Ajut sol·licitat	Ajut concedit
ConSORCI Patrimoni Mundial de la Vall de Boí	Restauració i conservació del campanar de l'església de Sant Feliu de Barruera	96.910,25	96.910,25	96.910,25
Ecomuseu de les Valls d'Àneu	Una proposta de gestió Patrimonial i de desenvolupament local	51.894,00	51.894,00	51.894,00
EMD de Senet	Execució de la millora pasiatgística i adequació per a ús recreatiu d'un àrea a Senet	74.167,99	74.167,99	74.167,99
Ana Sirvent de Lage	Cultiu i comercialització de plantes medicinals: Àrnica Montana	7.130,69	7.130,69	7.130,69
Electromolinera de Tahull, SCP	Restaurar la teulada i consolidar els tancaments	29.796,53	29.796,53	22.313,28
Estación Termal de Caldes de Boí, SA	Construcció de col·lectors i emissaris de Caldes de Boí	84.107,92	84.107,92	28.240,24
Hostal l'Aüt, SL	Substitució de fusteria exterior per altra de major aïllament	10.032,84	8.649,00	8.649,00
Jordi Farre Sanmarti	Reparació del mur tradicional de pedra seca d'una granja de cabres a Barruera	9.500,40	9.500,40	9.500,40
Jose Antonio Farrero Moyes	Obres de pavimentació d'accés i aïllament tèrmic de les naus d'estabulació	29.506,68	29.506,68	18.749,35
Josep Oriol Cardona Isus	Material tècnic - Material informàtic	10.959,57	10.959,57	10.959,57
Rebost de Xoquin, SCP	Acondicionament del Rebost de Xoquin	47.003,87	47.003,87	16.279,78




Generalitat de Catalunya
Departament de Medi Ambient
i Habitatge
**Parc Nacional d'Aigüestortes
i Estany de Sant Maurici**

Sol·licitant	Títol	Projecte total	Ajut sol·licitat	Ajut concedit
Sefocat, SL	Contrucció d'un nau industrial per a suport de treballs forestals i mgatzem per la distribució de biomassa	162.000,00	162.000,00	26.187,11
Tros de Sort, SL	Adeqüació sales per oficina i visites guiades	17.207,58	17.207,58	17.207,58
Javier Señis Vidal	Reparació del mur tradicional de pedra seca dels horts de "Casa Pernalle" a Erill La Vall	9.458,18	9.458,18	9.458,18
Manel Beneria Farrero	Regeneració del Prat de Dalla de la "Plana Vidal" a Caldes de Boí	12.244,79	12.244,79	12.244,79
Jordi Farrero Badia	Millora i acondicionament de finca privada a Barruera	11.925,00	11.925,00	11.925,00
Josep Turmo Pifarre	Tancat i vallat de la finca "Les Planelles" al terme de Taüll	5.928,49	5.928,49	5.928,49
Llàtzer Sibis Goset	Reconstrucció i reparació estructural de les façanes	77.437,95	77.437,95	34.686,54

Boí, 21 de novembre de 2006

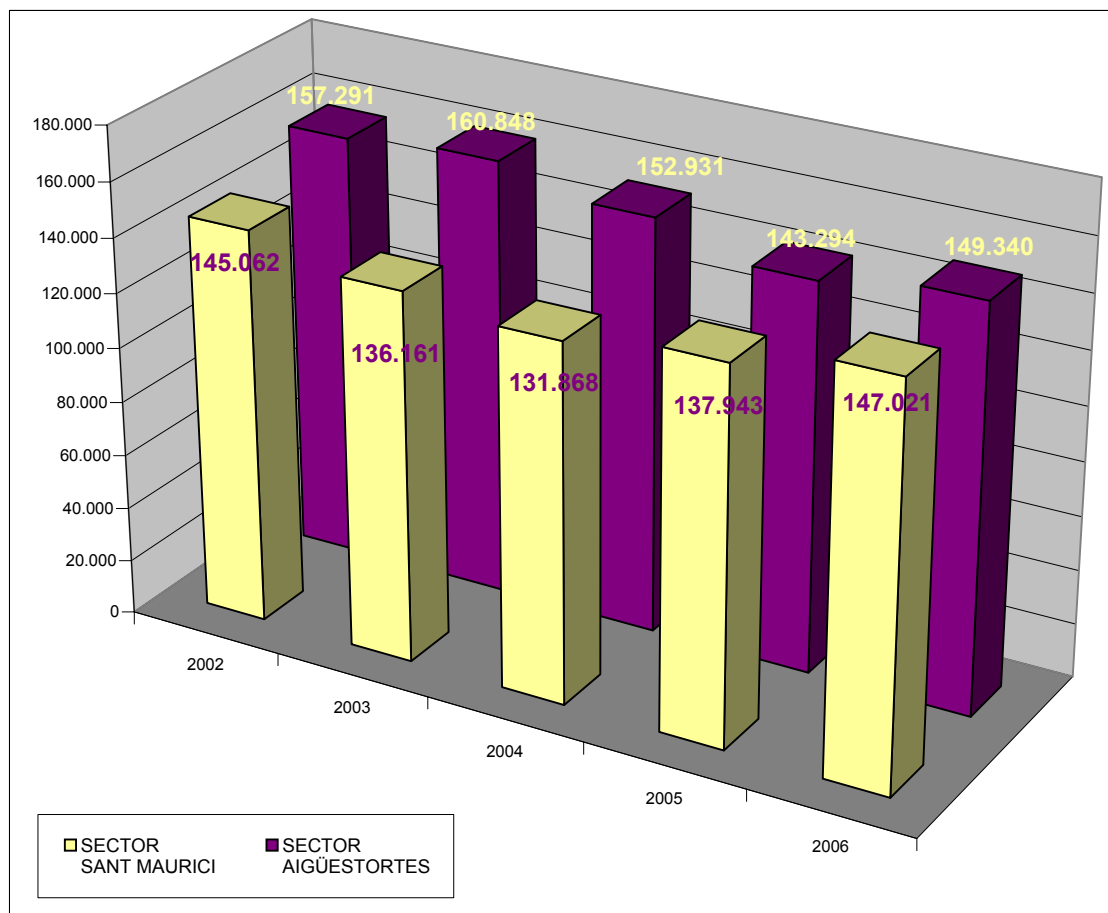
Annex 4
Resum visitants comptabilitzats
2006

	VISITANTS AL PARC NACIONAL D'AIGÜESTORTES		REF: IN-R9	1/1
	I ESTANY DE SANT MAURIC		Versió: 1	
	ANY 2006		Data: 11/10/05	


MES	LLOC	Taxis locals		Taxis no locals		Vehicles particulars		Bicicletes	A peu	Total Persones
		Vehicles	Persones	Vehicles	Persones	Vehicles	Persones			
GENER	Sant Maurici	104	671	0	0	0	0	0	425	1096
	Ribera S Nicolau	9	41	0	0	0	0	0	516	557
	Ribera Caldes	0	0	0	0	0	0	0	1231	1231
	TOTAL	113	712	0	0	0	0	0	2172	2884
FEBRER	Sant Maurici	122	732	3	23	4	9	0	442	1206
	Ribera S Nicolau	0	0	0	0	0	0	0	598	598
	Ribera Caldes	0	0	0	0	0	0	0	1840	1840
	TOTAL	122	732	3	23	4	9	0	2880	3644
MARÇ	Sant Maurici	224	1594	5	40	0	0	0	782	2416
	Ribera S Nicolau	21	140	0	0	1	4	0	430	574
	Ribera Caldes	0	0	0	0	0	0	0	676	676
	TOTAL	245	1734	5	40	1	4	0	1888	3666
ABRIL	Sant Maurici	1163	8102	22	125	50	131	26	7047	15431
	Ribera S Nicolau	679	4814	6	44	55	144	20	2748	7770
	Ribera Caldes	3	6	1	2	22	37	10	6710	6765
	TOTAL	1845	12922	29	171	127	312	56	16505	29966
MAIG	Sant Maurici	919	6264	9	60	120	287	12	3321	9944
	Ribera S Nicolau	468	3306	5	33	125	264	27	837	4467
	Ribera Caldes	2	6	0	0	64	164	21	3188	3379
	TOTAL	1389	9576	14	93	309	715	60	7346	17790
JUNY	Sant Maurici	1321	8935	7	28	115	255	16	5279	14513
	Ribera S Nicolau	711	5002	2	18	140	260	28	1362	6670
	Ribera Caldes	21	81	0	0	132	224	27	5697	6029
	TOTAL	2053	14018	9	46	387	739	71	12338	27212
JULIOL	Sant Maurici	1676	11002	18	94	125	307	81	12548	24032
	Ribera S Nicolau	1301	9365	17	116	190	564	45	3385	13475
	Ribera Caldes	44	159	4	8	55	97	62	12966	13292
	TOTAL	3021	20526	39	218	370	968	188	28899	50799
AGOST	Sant Maurici	3032	20574	62	374	178	452	102	22138	43640
	Ribera S Nicolau	2399	17518	41	284	199	573	93	6300	24768
	Ribera Caldes	43	163	3	8	52	93	73	22056	22393
	TOTAL	5474	38255	106	666	429	1118	268	50494	90801
SETEMBRE	Sant Maurici	1101	6943	14	81	197	455	39	7172	14690
	Ribera S Nicolau	920	6427	8	52	166	344	28	1786	8637
	Ribera Caldes	28	112	2	2	71	126	23	7205	7468
	TOTAL	2049	13482	24	135	434	925	90	16163	30795
OCTUBRE	Sant Maurici	754	4881	10	47	207	476	23	5044	10471
	Ribera S Nicolau	645	4634	6	44	176	368	13	1567	6626
	Ribera Caldes	6	37	1	1	74	110	4	4726	4878
	TOTAL	1405	9552	17	92	457	954	40	11337	21975
NOVEMBRE	Sant Maurici	232	1583	6	48	12	28	2	1503	3164
	Ribera S Nicolau	125	734	2	10	142	236	0	590	1570
	Ribera Caldes	0	0	0	0	28	51	0	913	964
	TOTAL	357	2317	8	58	182	315	2	3006	5698
DESEMBRE	Sant Maurici	399	2778	1	4	3	11	3	3622	6418
	Ribera S Nicolau	221	1647	0	0	8	17	0	1168	2832
	Ribera Caldes	0	0	0	0	9	22	0	1859	1881
	TOTAL	620	4425	1	4	20	50	3	6649	11131
TOTAL ANUAL	Sant Maurici	11047	74059	157	924	1011	2411	304	69323	147021
	Ribera S Nicolau	7499	53628	87	601	1202	2774	254	21287	78544
	Ribera Caldes	147	564	11	21	507	924	220	69067	70796
	TOTAL	18693	128251	255	1546	2720	6109	778	159677	296361

EVOLUCIÓ DEL NOMBRE DE VISITANTS AL PARC NACIONAL
(2002-2006)

ANY	SECTOR SANT MAURICI	SECTOR AIGÜESTORTES	TOTAL
2002	145.062	157.291	302.353
2003	136.161	160.848	297.009
2004	131.868	152.931	284.799
2005	137.943	143.294	281.237
2006	147.021	149.340	296.361



CONTROL MENSUAL DE PERSONES ATESES PER SECTORS RESUM ANUAL											REF: IN-R7	13/14	
ANY 2006											Versió:	1	
SECTOR: AIGÜESTORTES											Data:	11/10/05	
Mesos	VISITANTS ATESES						ALTRES ATENCIONS			TOTAL PERSONES ATESES			
	CASA DEL PARC			R.S.Nicolau	R.Caldes	Aigüestortes	ITINERARIS		TOTAL VISITANTS ATESES		Telèfon	e-MAIL	Correu
	Informació	Audiovisual	TOTAL				Nº	PX					
Gener	440	51	491	0	0	0	0	0	491	110	7	6	614
Febrer	493	70	563	0	0	0	2	25	588	135	12	10	745
Març	555	282	837	0	0	0	4	52	889	167	34	17	1107
Abril	2252	567	2819	2475	2385	900	13	225	8804	282	17	20	9123
Maig	1057	911	1968	937	1092	0	27	566	4563	211	38	14	4826
Juny	1986	627	2613	1499	1658	0	19	388	6158	262	31	16	6467
Juliol	2970	585	3555	3562	4078	2770	14	248	14213	314	23	14	14564
Agost	5707	523	6230	6243	5642	3958	7	88	22161	361	9	11	22542
Setembre	2251	581	2832	1962	2156	1751	15	321	9022	195	12	7	9236
Octubre	1604	247	1851	1570	1429	0	18	349	5199	163	11	6	5379
Novembre	526	122	648	288	23	0	2	34	993	125	6	5	1129
Desembre	1320	70	1390	0	0	0	1	17	1407	141	4	4	1556
TOTAL	21161	4636	25797	18536	18463	9379	122	2313	74488	2466	204	130	77288

 CONTROL MENSUAL DE PERSONES ATESES PER SECTORS RESUM ANUAL											REF: IN-R7		13/14	
											Versió: 1			
											Data: 11/10/05			
SECTOR: SANT MAURICI														
Mesos	VISITANTS ATESES							ALTRES ATENCIONS				TOTAL PERSONES ATESES		
	CASA DEL PARC			Prat Pierró		St Maurici	ITINERARIS		TOTAL VISITANTS ATESES	Telèfon	e-MAIL		Correu	
	Informació	Audiovisual	TOTAL				Nº	PX						
Gener	342	27	369	0	0	0	2	16	385	85	0	13	483	
Febrer	553	140	693	0	0	0	8	73	766	119	2	9	896	
Març	644	397	1041	0	0	0	4	28	1069	137	5	20	1231	
Abril	3431	1448	4879	3372	0	1408	13	216	9875	297	2	14	10188	
Maig	957	686	1643	769	0	0	21	472	2884	165	3	16	3068	
Juny	1651	368	2019	833	0	0	15	275	3127	167	2	10	3306	
Juliol	3339	309	3648	7160	0	3430	11	150	14388	277	2	23	14690	
Agost	7316	794	8110	11711	0	6774	10	151	26746	458	5	17	27226	
Setembre	2530	290	2820	2471	0	2334	6	118	7743	187	1	1	7932	
Octubre	1583	176	1759	1079	0	0	5	120	2958	159	0	5	3122	
Novembre	691	180	871	55	0	0	1	35	961	129	7	4	1101	
Desembre	954	221	1175	597	0	0	1	10	1782	117	7	2	1908	
TOTAL	23991	5036	29027	28047	0	13946	97	1664	72684	2297	36	134	75151	

TAULA RESULTANT DELS COMPTADORS DE PERSONES

Sector occidental Alta Ribagorça: Besiberri, Cavallers, Contraix, Dellui, Llacs, Llubriquetó, Morrano, Portarró i Rus

	BESIBERRI	CAVALLERS	CONTRAIX	DELLUI	LLACS	LLUBRIQUETO	MORRANO	PORTARRÓ	RUS
ABRIL	0	1286	0	0	0	132	0	0	0
MAIG	221	1473	99	29	65	200	0	346	120
JUNY	890	5224	410	662	93	522	42	1568	263
JULIOL	2515	10890	1054	1776	68	1646	250	3330	1126
AGOST	3410	14503	1256	1835	236	2255	88	4182	1576
SETEMBRE	1296	5353	471	934	124	681	63	1449	531
OCTUBRE	476	3004	103	295	56	485	22	1632	90
NOVEMBRE	156	743	38	19	10	73	4	64	41
TOTAL	8.964	42.476	3.431	5.550	652	5.994	469	12.571	3.747

Sector oriental Pallars Sobirà: Coma d'Aiguabella, Cabanes, Peguera, Gerber, Monestero, Negre, Port de Ratera i Subenuix, Suar i Mainera. Pallars Jussà: Carrilet i Colomina

	SUAR	MONESTERO	AIGUABELLA	PEGUERA	CABANES	GERBER	PORT RATERA	MAINERA	NEGRE	CARRILET	COLOMINA
MARÇ	294	0	0	0	0	0	0	0	0	0	0
ABRIL	1860	0	0	546	0	0	0	0	0	0	0
MAIG	373	492	0	628	0	638	0	0	0	0	0
JUNY	808	1279	712	917	244	1871	1148	451	274	3463	1197
JULIOL	1973	3443	1325	2432	294	5995	3250	1138	2669	2970	5686
AGOST	1437	3616	1552	3399	1370	10095	3981	1257	765	5544	6918
SETEMBRE	607	1049	561	687	296	1527	1314	275	3	2685	2401
OCTUBRE	285	619	261	953	134	1227	315	103	610	0	0
NOVEMBRE	286	0	0	0	0	0	0	0	0	0	0
DESEMBRE	563	0	0	0	0	0	0	0	0	0	0
TOTAL	8.486	10.498	4.411	9.562	2.338	21.353	10.008	3.224	4.321	14.662	16.202

Annex 5
Evolució pernactacions refugis
1990-2006

Pernoctacions a la xarxa de refugis del Parc Nacional i la zona perifèrica
Anys 1990-2006

Refugis	AMITGES	VENTOSA I C.	J.M. BLANC	COLOMERS	COLOMINA	RESTANCA	SABOREDO	E. MALLAFRE	E. LLONG	PLA FONT
1990	5.716	4.905	1.084	2.468	2.722	1.909		1.333	3.340	
1991	4.584	5.184	1.660	2.576	2.661	3.276	424	2.060	3.054	
1992	4.056	4.618	1.376	2.090	2.127	2.952	307	1.649	2.806	
1993	4.350	4.936	1.456	2.103	2.245	3.189	335	1.700	2.548	
1994	4.100	5.280	1.646	2.161	2.380	3.546	498	2.091	2.332	162
1995	3.665	6.007	1.693	2.266	2.604	4.029	560	2.031	2.469	357
1996	3.909	6.053	1.978	2.253	2.548	4.438	577	2.556	2.370	83
1997	5.274	6.386	2.046	2.757	2.799	5.220	750	2.498	1.191	196
1998	5.754	6.091	2.000	2.460	2.411	5.433	659	2.032	2.752	143
1999	6.271	6.663	2.586	2.774	2.527	5.945	863	2.110	3.244	tancat
2000	6.793	6.806	2.811	2.572	2.761	7.014	1.051	2.189	3.742	450
2001	7.342	6.972	3.103	2.614	2.981	6.318	965	2.199	3.159	549
2002	7.581	6.957	2.792	2.787	2.617	6.093	1.158	2.075	3.595	734
2003	7.330	7.324	2.974	2.885	2.953	7.233	1.179	2.131	3.681	742
2004	7.514	7.498	2.418	2.814	3.164	6.360	1.060	2.507	3.760	478
2005	7.044	7.215	5.262	2.906	3.097	5.493	1.389	2.489	3.678	551
2006	7.655	7.652	5.450	2.713	3.362	4.951		2.348	3.286	

Pernoctacions a la xarxa de refugis del Parc Nacional i la zona perifèrica
Anys 2000-2006

